

**UCHWAŁA NR VII/VIII/55/24  
RADY POWIATU WEJHEROWSKIEGO**

z dnia 29 listopada 2024 r.

**w sprawie ustalenia przebiegu istniejącej drogi powiatowej nr 1412G**

Na podstawie: art. 12 pkt 11 ustawy z dnia 5 czerwca 1998 r. o samorządzie powiatowym (t.j. Dz.U. z 2024 r., poz. 107) w zw. z art. 6a ust. 3 ustawy z dnia 21 marca 1985 r. o drogach publicznych (t.j. Dz.U. z 2024 r., poz. 320 ze zm.), po zasięgnięciu opinii Prezydenta Miasta Gdyni i Wójta Gminy Szemud,

**Rada Powiatu Wejherowskiego  
uchwala, co następuje:**

**§ 1.**

1. Ustala się przebieg istniejącej drogi powiatowej nr 1412G Kamień – Koleczkowo – Gdynia, w następstwie wykonania nowego skrzyżowania i połączenia istniejącej DP nr 1412G z DP nr 1489G w miejscowości Koleczkowo, gmina Szemud, uzyskując jednolity przebieg drogi powiatowej nr 1412G Kamień – Koleczkowo – Gdynia.

2. Mapa z zaznaczeniem przebiegu istniejącej drogi, o której mowa w ust. 1, stanowi załącznik nr 1 do niniejszej uchwały – obecny przebieg drogi powiatowej nr 1412G.

3. Mapa z zaznaczeniem ustalonego w drodze niniejszej uchwały przebiegu drogi powiatowej nr 1412G stanowi załącznik nr 2 do niniejszej uchwały.

**§ 2.**

Wykonanie uchwały powierza się Zarządowi Powiatu Wejherowskiego w Wejherowie.

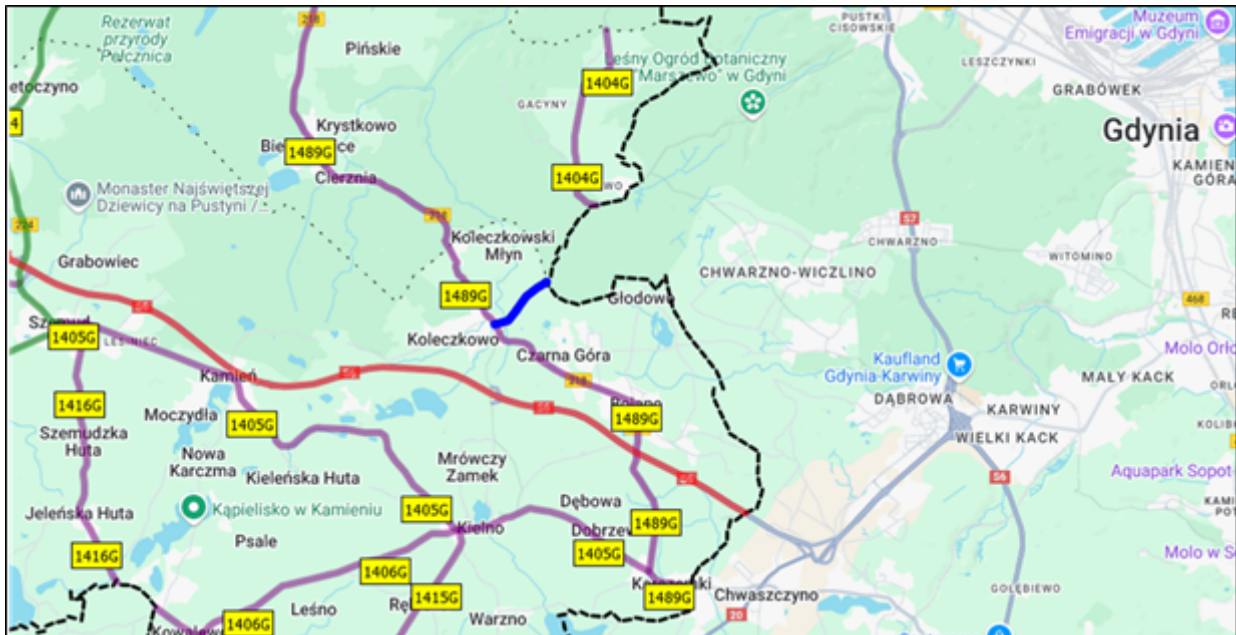
**§ 3.**

Uchwała wchodzi w życie po upływie 14 dni od dnia jej ogłoszenia w Dzienniku Urzędowym Województwa Pomorskiego.




Przewodniczący Rady  
Powiatu Wejherowskiego


**Krzysztof Bober**

Załącznik Nr 1 do uchwały Nr VII/VIII/55/24  
Rady Powiatu Wejherowskiego  
z dnia 29 listopada 2024 r.

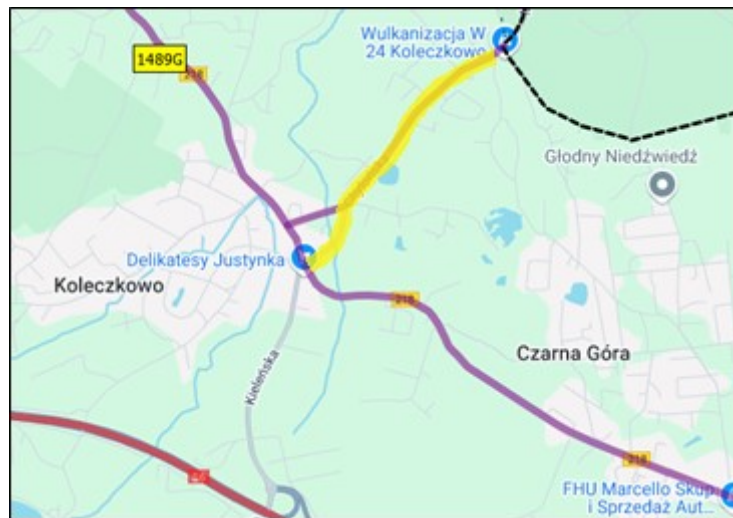
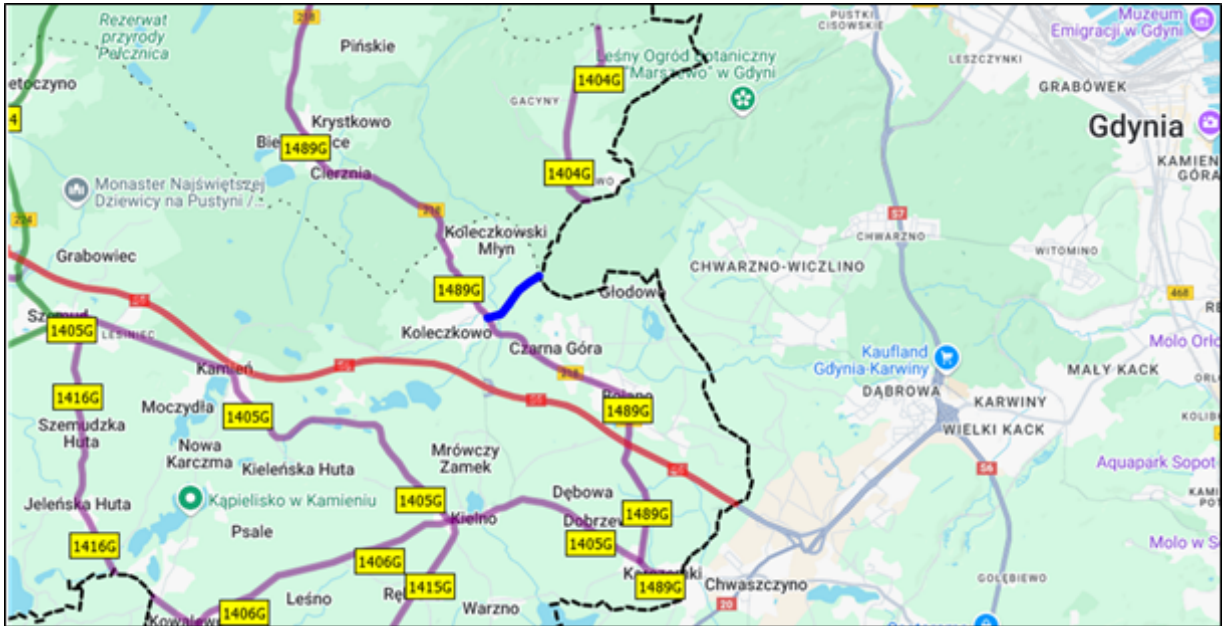


Legenda kolorów dróg przedstawionych na mapie:




-  krajowe
-  wojewódzkie
-  powiatowe


  
przebieg istniejącej drogi powiatowej nr 1412G


Załącznik Nr 2 do uchwały Nr VII/VIII/55/24  
Rady Powiatu Wejherowskiego  
z dnia 29 listopada 2024 r.



Legenda kolorów dróg przedstawionych na mapie:

-  krajowe
-  wojewódzkie
-  powiatowe

  
przebieg istniejącej drogi powiatowej nr 1412G

  
przebieg drogi powiatowej nr 1412G po zmianie

## UZASADNIENIE

Dyrektor Zarządu Drogowego dla Powiatu Puckiego i Wejherowskiego z siedzibą w Wejherowie z upoważnienia Zarządu Powiatu Wejherowskiego, pismami z dnia ..... oznaczonymi sygn.. ..... zwrócił się z prośbą o wyrażenie opinii w sprawie ustalenia przebiegu istniejącej drogi powiatowej nr 1412G do Prezydenta Miasta Gdyni oraz Wójta Gminy Szemud – stosownie do treści art. 6a ustawy z dnia 21 marca 1985 r. o drogach publicznych (t.j. Dz.U. z 2024 r., poz. 320 ze zm.). Wspomniane opinie są pozytywne.

W następstwie wykonania rozbudowy skrzyżowania drogi powiatowej 1489G z drogą gminną DG 151012 oraz budowy nowego odcinka drogi stanowiącego połączenie wskazanego skrzyżowania z istniejącą drogą powiatową nr 1412G w miejscowości Koleczkowo, gmina Szemud, uzyskano jednolity przebieg drogi powiatowej nr 1412G Kamień – Koleczkowo – Gdynia.

Ustalenie przebiegu istniejącej drogi powiatowej następuje w drodze uchwały Rady Powiatu, po zasięgnięciu opinii wójtów (burmistrzów, prezydentów miast) gmin, na obszarze których przebiega droga.

Z powyższych względów podjęcie niniejszej uchwały jest zasadne.