

**DROGI POWIATOWE NA TERENIE
POWIATU WEJHEROWSKIEGO
ZARZĄDZANE PRZEZ ZARZĄD
DROGOWY DLA POWIATU PUCKIEGO
I WEJHEROWSKIEGO Z SIEDZIBĄ
W WEJHEROWIE
– 2018 ROK**



Zestawienie ilości dróg powiatowych na terenie Powiatu Wejherowskiego

Łączna ilość dróg powiatowych na terenie Powiatu Wejherowskiego wynosi 415,668 km

W tym:

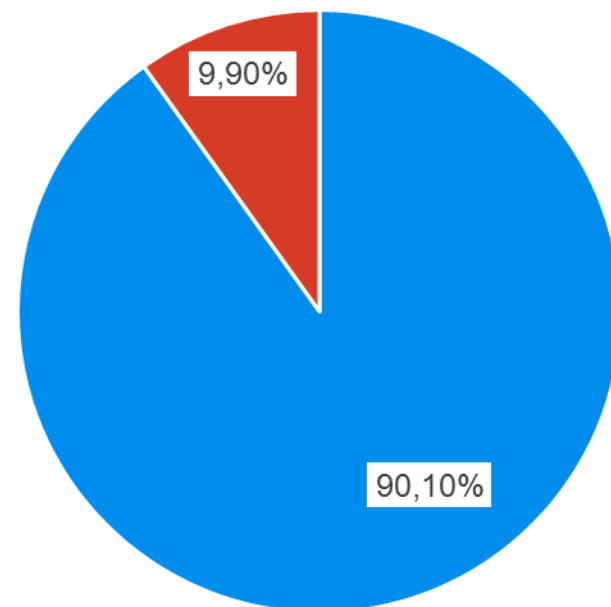
- Drogi powiatowe zamiejskie – 369,406 km
- Drogi powiatowe miejskie – 46,262 km

w tym:

Miasto Reda – 9,943 km

Miasto Rumia – 13,783 km

Miasto Wejherowo – 22,536 km



■ drogi zamiejskie ■ drogi miejskie



Drogi powiatowe miejskie na terenie miast Reda, Rumia, Wejherowo



Zarząd Drogowy dla Powiatu Puckiego i Wejherowskiego z siedzibą w Wejherowie sprawuje zarząd nad drogami powiatowymi na terenie miasta Wejherowo.

Drogi powiatowe na terenie miast Reda i Rumia zarządzane są przez Burmistrza danego miasta na podstawie zawartego porozumienia pomiędzy Zarządem Powiatu Wejherowskiego a ww. miastem.



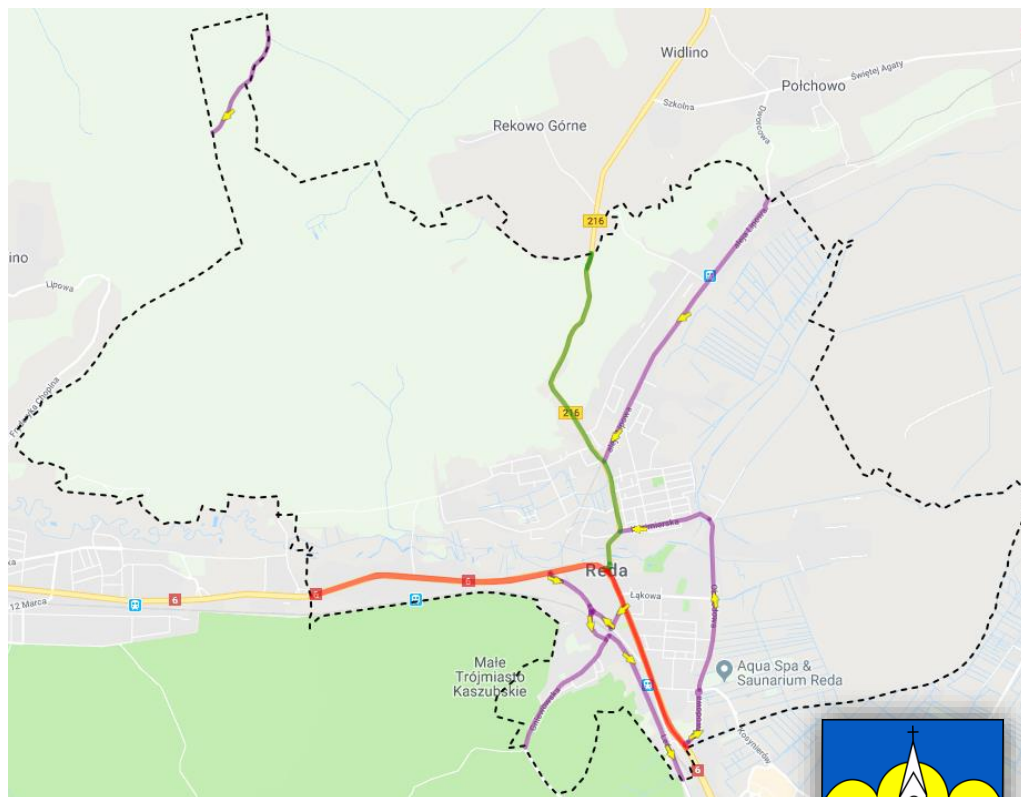
Gmina Miejska Reda

Wszystkie drogi powiatowe na terenie miasta Reda są drogami o nawierzchni bitumicznej i zgodnie z *Rozporządzeniem Ministra Transportu i Gospodarki Morskiej w sprawie warunków technicznych jakim powinny odpowiadać drogi publiczne i ich usytuowanie* przynależą do klasy technicznej drogi - L (lokalna) jedynie DP 1463G – ul. Obwodowa –Kazimierska jest drogą zaliczoną do wyższej klasy technicznej – Z (zbiorcza)

Wykaz dróg powiatowych na terenie miasta Reda

Lp	Nr drogi	Nazwa ulicy	Długość [km]	Klasa drogi
1	1400G	Gniewowska	1,246	L
2	1441G	Aleja Lipowa	2,889	L
3	1463G	Obwodowa – Kazimierska	3,276	Z
4	1442G	(6+250 – 7+468)	1,218	L
5	1476G	Leśna	1,314	L

Razem: 9,943 km



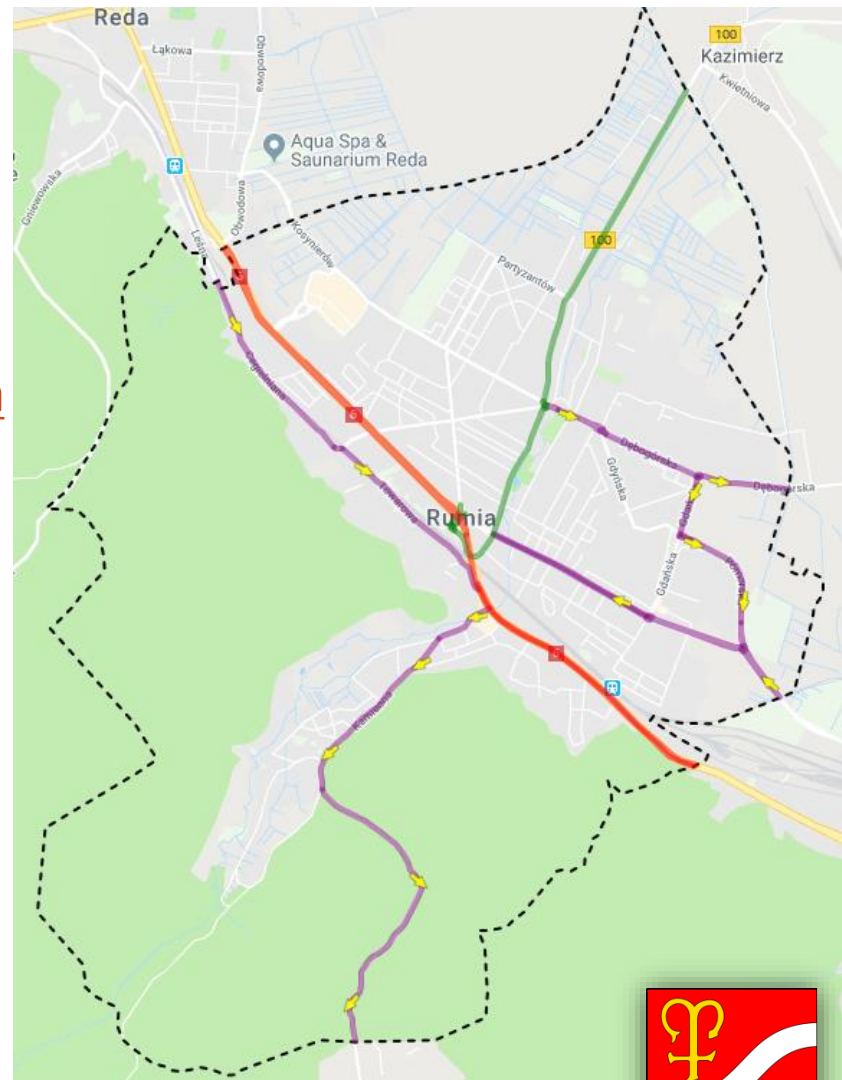
Gmina Miejska Rumia

Wszystkie drogi powiatowe na terenie miasta Rumia są drogami o nawierzchni bitumicznej i zgodnie z *Rozporządzeniem Ministra Transportu i Gospodarki Morskiej w sprawie warunków technicznych jakim powinny odpowiadać drogi publiczne i ich usytuowanie* przynależą do klasy technicznej drogi - Z (Zbiorcza)

Wykaz dróg powiatowych na terenie miasta Rumia

Lp	Nr drogi	Nazwa ulicy	Długość [km]
1	1403G	Sabata – Kamienna	2,006
2	1404G	DP nr 1404G Rumia – Łężyce	2,493
3	1469G	Dąbrowskiego (od granicy miasta Gdynia do ulicy Starowiejskiej)	2,585
4	1470G	Gdańska	0,478
5	1471G	Pomorska	1,142
6	1472G	Dębogórska	2,015
7	1476G	Cegielniana – Towarowa	3,064

Razem: 13,783 km



Gmina Miejska Wejherowo

Wszystkie drogi powiatowe na terenie miasta Wejherowo są drogami o nawierzchni bitumicznej i zgodnie z *Rozporządzeniem Ministra Transportu i Gospodarki Morskiej w sprawie warunków technicznych jakim powinny odpowiadać drogi publiczne i ich usytuowanie* przynależą do klasy technicznej drogi - L (Lokalna) jedynie DP 1336G – ul. Strzelecka jest drogą zaliczoną do wyższej klasy technicznej – Z (zbiorcza)

Wykaz dróg powiatowych na terenie miasta Wejherowo

Lp.	Nr drogi	Nazwa ulicy	Długość [km]	Klasa drogi
1	1336G	Strzelecka (od DW 218 do granicy miasta)	2,282	Z
2	1401G	Odrębna – droga w kierunku Gniewowa, do granicy miasta	2,302	L
3	1442G	Chopina (od granicy miasta do DK nr 6)	3,940	L
4	1478G	Sucharskiego – Sobieskiego (od DK nr 6 do DW nr 218 – ulicy 3-go Maja)	3,628	L
5	1479G	Tartaczna – Przemysłowa (od DK nr 6 do DK nr 6)	2,602	L
6	1480G	Graniczna (od DW 218 do ulicy Przemysłowej)	0,485	L
7	1481G	Dworcowa (od placu Piłsudskiego do ulicy Sobieskiego)	0,249	L
8	1482G	Partyzantów – Pomorska – Prusa – Rybacka (od ulicy Chopina do DK nr 6)	1,678	L
9	1483G	Jagalskiego (od ulicy Chopina do pętli parkingowej)	0,306	L
10	1484G	Kościuszki – Mickiewicza – Reformatów (od DW 218 do ulicy Wniebowstąpienia)	0,738	L
11	1485G	Św. Jana – Rzeźnicka (od DW do ulicy Judyckiego)	0,769	L
12	1486G	Judyckiego – Wniebowstąpienia (od torów kolejowych do ulicy Roszczyńskiego)	0,587	L
13	1487G	12 Marca (od DK nr 6 do DP nr 1486G - ulica Judyckiego)	1,116	L
14	1488G	Sikorskiego (od posesji 127 przed ulicą Paderewskiego)	1,854	L

Razem: 22,536 km



Mapa z przebiegiem dróg powiatowych miejskich na terenie miasta Wejherowo zarządzanych przez Zarząd Drogowy dla Powiatu Puckiego i Wejherowskiego z siedzibą w Wejherowie



Zadania inwestycyjne realizowane na terenie miasta Wejherowo



„Rozbudowa skrzyżowania dróg powiatowych nr 1486G oraz 1487G ul. 12 Marca – ul. Wniebowstąpienia - ul. Judyckiego w Wejherowie”

Zakres robót budowlanych obejmował w szczególności:

Budowę jezdni wlotów i ronda z betonu asfaltowego o pow. 1018,7 m²

Budowę nowej konstrukcji na początkach wlotów o pow. 688,2 m² (pierścień ronda, wyspy dzielące) o pow. 211,7 m²

Budowę zjazdów z kostki betonowej czarnej o pow. 95 m²

Budowę chodników z kostki betonowej szarej o pow. 1235 m²

Budowę nawierzchni zatoki autobusowej z kostki o pow. 94,5 m²

Usunięcie kolizji z infrastrukturą elektroenergetyczną

Budowę oświetlenia przebudowywanego skrzyżowania

Budowę sieci ciepłowniczych w obrębie skrzyżowania

Przebudowę sieci gazowej kolidująca z rozbudową skrzyżowania

Przebudowę sieci wodociągowej kolidującej z rozbudową skrzyżowania

Budowę kanalizacji deszczowej

Usunięcie kolizji urządzeń telekomunikacyjnych



„Rozbudowa skrzyżowania dróg powiatowych nr 1486G oraz 1487G ul. 12 Marca – ul. Wniebowstąpienia - ul. Judyckiego w Wejherowie”



„Rozbudowa skrzyżowania dróg powiatowych nr 1486G oraz 1487G ul. 12 Marca – ul. Wniebowstąpienia - ul. Judyckiego w Wejherowie”



„Rozbudowa skrzyżowania dróg powiatowych nr 1486G oraz 1487G
ul. 12 Marca – ul. Wniebowstąpienia - ul. Judyckiego w Wejherowie”



„Rozbudowa skrzyżowania dróg powiatowych nr 1486G oraz 1487G ul. 12 Marca – ul. Wniebowstąpienia - ul. Judyckiego w Wejherowie”

Roboty budowlane rozpoczęto dnia 14.03.2018 r.
Zakończone zostały w dniu 27.08.2018 r.

Całkowity koszt realizacji zadania	2 667 858,74 zł
Wysokość dofinansowania z Rządowego Programu na rzecz Rozwoju oraz Konkurencyjności Regionów	639 893,00 zł
Pomoc finansowa Gminy Miasta Wejherowa	1 000 000,00 zł



„Rozbudowa skrzyżowania dróg powiatowych nr 1486G oraz 1487G
ul. 12 Marca – ul. Wniebowstąpienia - ul. Judyckiego w Wejherowie”



„Rozbudowa skrzyżowania dróg powiatowych nr 1486G oraz 1487G
ul. 12 Marca – ul. Wniebowstąpienia - ul. Judyckiego w Wejherowie”



„Rozbudowa i remont drogi powiatowej nr 1482G ul. Rybacka w Wejherowie”

Roboty zostały podzielone na dwa zadania:

Zadanie nr 1: „Rozbudowa drogi powiatowej nr 1482 (ul. Rybacka) o pas prawoskrętu do drogi krajowej nr 6 w Wejherowie”

- realizowane w ramach zadań inwestycyjnych

Zadanie nr 2: „Remont drogi powiatowej nr 1482G (ul. Rybacka) na odcinku od Ronda Kaszubskiego do projektowanego prawoskrętu do DK nr 6 o dł. 260 m w Wejherowie”

– realizowane ze środków bieżącego utrzymania dróg powiatowych



„Rozbudowa i remont drogi powiatowej nr 1482G ul. Rybacka w Wejherowie”

Zakres robót budowlanych dla zadania nr 1 obejmował w szczególności:

Poszerzenie wlotu na skrzyżowanie do dwóch pasów ruchu o szerokości 3 m każdy, poprzez budowę po stronie zachodniej dodatkowego pasa ruchu zaczynającego się w miejscu zjazdu na osiedlowy parking

Dodatkowy pas ruchu (wraz z odcinkiem zmiany pasa ruchu)

Budowę chodnika przylegającego do jezdni szerokości 2 m. W miejscu przystanku autobusowego poszerzenie chodnika do szerokości 4,5 m pod wiatę autobusową oraz małą architekturę

Wykonano odwodnienie nawierzchni za pomocą systemu odwadniającego poprzez wpusty deszczowe przebudowywanej kanalizacji deszczowej

Przebudowę oświetlenia drogowego oraz usunięcie kolizji energetycznych

Przebudowa sygnalizacji na skrzyżowaniu

Przełożenia odcinka sieci wodociągowej

Usunięcie kolizji telekomunikacyjnych

Usunięcie kolizji sanitarnych



„Rozbudowa i remont drogi powiatowej nr 1482G ul. Rybacka w Wejherowie” – zadanie 1



„Rozbudowa i remont drogi powiatowej nr 1482G ul. Rybacka w Wejherowie” – zadanie 2

Zakres robót budowlanych dla zadania nr 2 obejmował w szczególności:

Remont istniejącej konstrukcji
nawierzchni mineralno-asfaltowej
jezdni poprzez nałożenie warstwy
wyrównawczej z betonu asfaltowego
oraz warstwy ścieralnej z mastyksu
grysowego


Regulacja wysokościowa
istniejących zjazdów, zatoki
postojowej

Wymiana włączników studziennych
oraz wpustów ulicznych

Regulacja istniejących chodników



„Rozbudowa i remont drogi powiatowej nr 1482G ul. Rybacka w Wejherowie” – zadanie 2



„Rozbudowa i remont drogi powiatowej nr 1482G ul. Rybacka w Wejherowie”

Roboty budowlane rozpoczęto dnia 30.05.2018 r.
Zakończone zostały w dniu 19.11.2018 r.

	Zadanie 1	Zadanie 2
Całkowity koszt realizacji zadania	2 459 867,28 zł	659 740,13 zł
Pomoc finansowa Gminy Miasta Wejherowa	500 000,00 zł	-

Łączna wartość zadania brutto: 3 344 642,06 zł



„Rozbudowa i remont drogi powiatowej nr 1482G ul. Rybacka w Wejherowie”



„Rozbudowa i remont drogi powiatowej nr 1482G ul. Rybacka w Wejherowie”



„Budowa ulicy Nadrzecznej wraz z budową ronda na skrzyżowaniu z ulicą Chopina”

Koszt wykonania robót budowlanych	6 721 735,14 zł
Dotacja Powiatu Wejherowskiego	2 000 000,00 zł



„Budowa ulicy Nadrzecznej wraz z budową ronda na skrzyżowaniu z ulicą Chopina”



Zadania remontowe realizowane na terenie miasta Wejherowo



„Remont chodnika w ciągu ulicy Św. Jana (DP 1485G) na odcinku od tunelu do skrzyżowania z ulicą Pucką”

Zakres robót budowlanych obejmował w szczególności:

Rozbiórka istniejących krawężników na ławach betonowych - 232 m

Rozbiórka chodników, wysepek przystankowych i przejść dla pieszych - 571,500 m²

Wywóz gruzu - 51,430 m³

Ławy betonowe z oporem pod krawężniki - 19,010 m³

Montaż krawężników - 253,500 m

Mechaniczne wykonanie koryt chodnika - 404 m²

Podbudowa betonowa - 381 m²

Nawierzchnia na wjazdach z kostki brukowej szarej - 65,500 m²

Nawierzchnia chodnika z kostki brukowej szarej - 381,000 m²

Humusowanie pasa zieleni - 167,500 m²

Regulowanie wysokościowa studzienek telekomunikacyjnych - 3 szt


Wymiana wyspów na kraty ocynk - 13 szt

Wykonanie odwodnienia liniowego - 27 m

Słupki ozdobne przeciw parkowaniu - 16 szt



„Remont chodnika w ciągu ulicy Św. Jana (DP 1485G) na odcinku od tunelu do skrzyżowania z ulicą Pucką”



„Remont chodnika w ciągu ulicy Św. Jana (DP 1485G) na odcinku od tunelu do skrzyżowania z ulicą Pucką”



„Remont chodnika w ciągu ulicy Św. Jana (DP 1485G) na odcinku od tunelu do skrzyżowania z ulicą Pucką”

Roboty budowlane rozpoczęto dnia 13.11.2018 r.
Zakończone zostały w dniu 10.12.2018 r.

Prace wykonywane były w ramach bieżącego utrzymania dróg powiatowych.

Łączna wartość zadania brutto: 153 754,39 zł



„Wykonanie doświetlenia przejść dla pieszych w lokalizacjach:

Zadanie 1 – droga powiatowa zamiejska 1438G w miejscowości Bolszewo
(skrzyżowanie ul. Zamostna – ul. Leśna)

Zadanie 2 – droga powiatowa zamiejska 1438G w miejscowości Bolszewo
(nowe przejście, ul. Zamostna – przy OSP i oś. Orlex)

Zadanie 3 – droga powiatowa miejska 1482G – ul. Prusa 10

Zadanie 4 – droga powiatowa miejska 1485G ul. Rzeźnicka (na łuku)
- ul. Judyckiego

Zadanie 5 – droga powiatowa miejska 1485G ul. Rzeźnicka – ul. Pucka

Zadanie 6 – droga powiatowa miejska 1478G ul. Sucharskiego – działki

Łączna kwota brutto zadania: 152 397,00 zł brutto

Roboty budowlane rozpoczęto dnia 24.01.2018 r.
Zakończone zostały w dniu 23.02.2018 r.



Oświetlenie przejść dla pieszych na terenie dróg powiatowych miejskich na terenie miasta Wejherowa



DP 1482G – ul. Prusa w m. Wejherowo



Oświetlenie przejść dla pieszych na terenie dróg powiatowych miejskich na terenie miasta Wejherowa



DP 1485G – ul. Rzeźnicka w m. Wejherowo



Oświetlenie przejść dla pieszych na terenie dróg powiatowych miejskich na terenie miasta Wejherowa



DP 1485G – ul. Rzeźnicka w m. Wejherowo



„Doświetlenie przejść dla pieszych (ul. Dworcowa, Wniebowstąpienia, Nadrzeczna i Pomorska)”

Koszt wykonania robót budowlanych	100 000,00 zł
Dotacja Powiatu Wejherowskiego	40 000,00 zł



Zadania realizowane na terenie miasta Reda



„Budowa drogi rowerowej wraz z chodnikiem przy ulicy Obwodowej oraz budowa chodnika wzdłuż ulicy Lipowej w Redzie”

Koszt wykonania robót budowlanych	811 155,25 zł
Dotacja Powiatu Wejherowskiego	405 577,63 zł



Budowa drogi rowerowej wraz z chodnikiem przy ulicy Obwodowej w Redzie



Budowa chodnika wzdłuż ulicy Lipowej w Redzie



**Drogi powiatowe zamiejskie
na terenie Gmin
Powiatu Wejherowskiego**



Choczewo



powiat pucki

Gniewino



powiat lęborski

Reda

m. Wejherowo

Łęczycze



g. Wejherowo

Rumia

Luzino



Gdynia

Linia



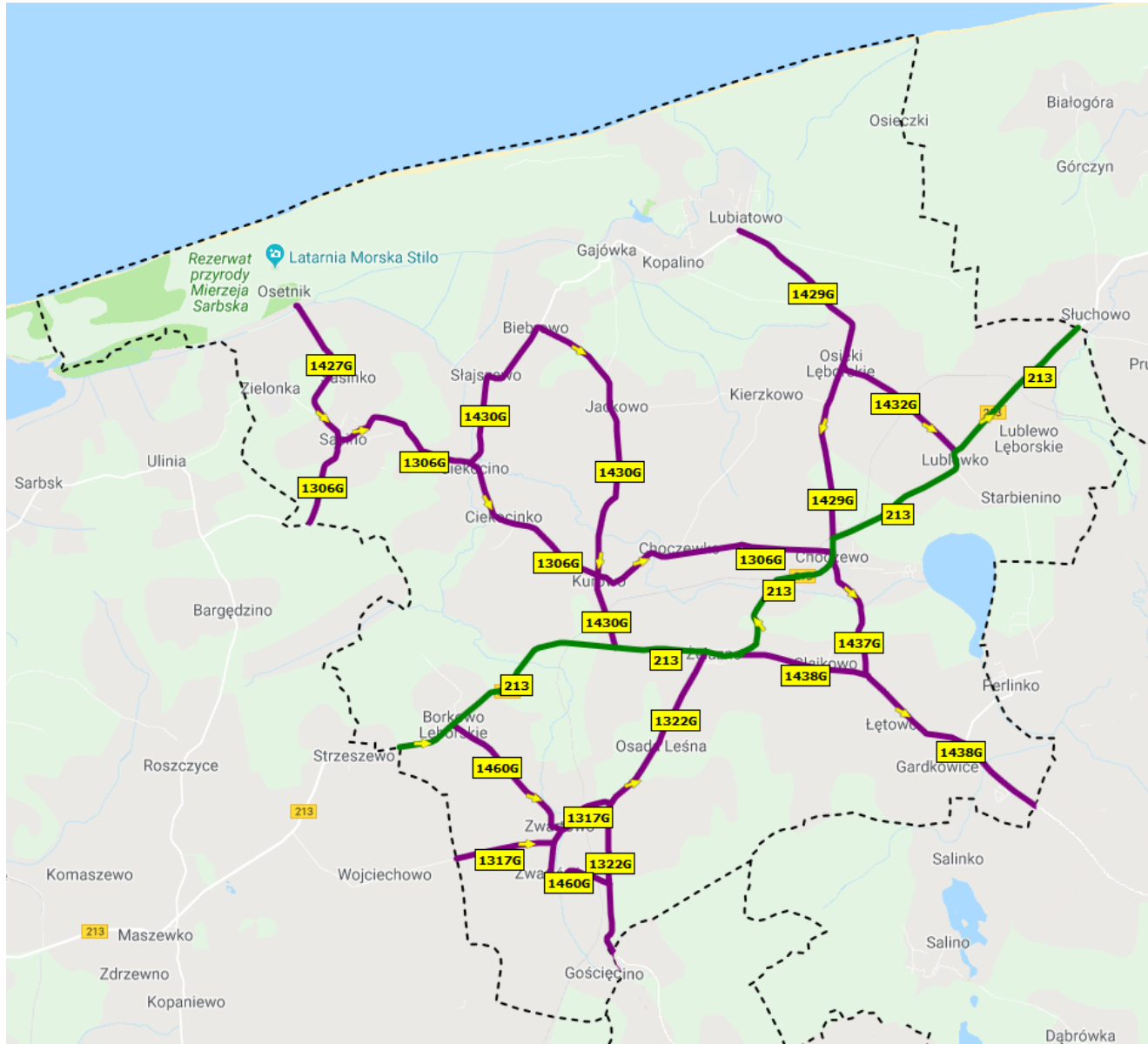
Szemud



powiat kartuski



Drogi powiatowe na terenie Gminy Choczewo



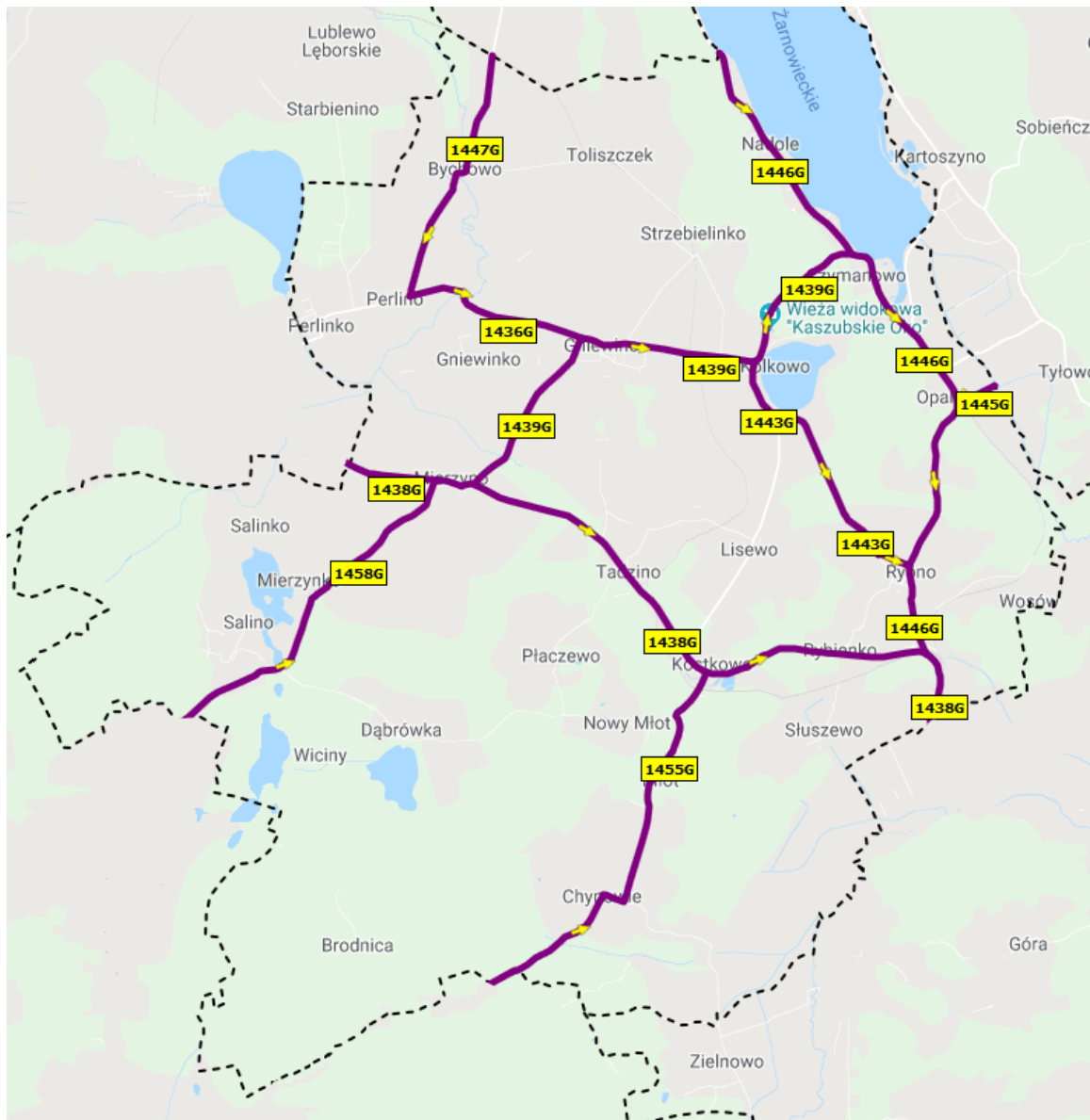
Wykaz dróg powiatowych na terenie Gminy Choczewo

Lp.	Nr drogi	Nazwa ciągu drogi	Kilometraż	Długość [km]	Klasa drogi	Kilometraż na terenie Gminy
1	1306G	Sasino – Choczewo	13+750 – 26+215	12,465	Z	13+750 – 26+215
2	1317G	Wojciechowo – Zwartowo	3+485 – 6+428	2,943	L	3+485 – 6+428
3	1322G	Kisewo – Żelazno – DW nr 213	5+699 – 23+312	17,613	Z	17+287 – 23+312
4	1427G	Osetnik – Sasino	0+000 – 2+925	2,925	L	0+000 – 2+925
5	1429G	Lubiatowo – Choczewo	0+000 – 6+744	6,744	Z	0+000 – 6+744
6	1430G	Ciekocino – Biebrowo – Jackowo – Przebendowo	0+000 – 9+804	9,804	L	0+000 – 9+804
7	1432G	Osieki Leborskie – Lublewko	0+000 – 2+655	2,655	L	0+000 – 2+655
8	1437G	Choczewo – Łętowo	0+000 – 2+365	2,365	L	0+000 – 2+365
9	1438G	Żelazno – Mierzyno – Kostkowo – Bolszewo	0+000 – 26+863	26,863	Z	0+000 – 6+362
10	1460G	Borkowo – Zwartówko – DP nr 1322G	0+000 – 4+924	4,924	L	0+000 – 4+924

Razem: 57,212 km



Drogi powiatowe na terenie Gminy Gniewino



Wykaz dróg powiatowych na terenie Gminy Gniewino

Lp.	Nr drogi	Nazwa ciągu drogi	Kilometraż	Długość [km]	Klasa drogi	Kilometraż na terenie Gminy
1	1436G	Gardkowice – Perlino – Gniewino	0+000 – 3+011	3,011	L	0+000 – 3+011
2	1438G	Żelazno – Mierzyno – Kostkowo – Bolszewo	0+000 – 26+863	26,863	Z	6+362 – 18+196
3	1439G	Mierzyno – Gniewino – Czymanowo	0+000 – 8+296	8,296	Z	0+000 – 8+296
4	1443G	Kolkowo – Rybno	0+000 – 4+413	4,413	L	0+000 – 4+413
5	1445G	Opalino – Tyłowo	0+000 – 0+699	0,699	L	0+000 – 0+699
6	1446G	Wierzchucino – Czymanowo – Rybno	5+913 – 17+117	11,204	Z	5+913 – 17+117
7	1447G	Perlino – Bychowo	3+808 – 7+964	4,156	L	3+808 – 7+964
8	1455G	Łęczyce – Kostkowo	0+000 – 16+241	16,241	Z	9+528,5-16+241
9	1458G	Pużyce – Mierzyno	0+000 – 11+587	11,587	L	5+893+11+587

Razem: 56,02 km



Zadania remontowe realizowane na terenie Gminy Gniewino



„Wykonanie pachwiny wraz z regulacją ścieku ulicznego przy drodze powiatowej nr 1438G w miejscowości Mierzyno”

Zakres robót budowlanych obejmował w szczególności:

Ręczne rozebranie nawierzchni z mieszanki mineralno-asfaltowej – 22,50 m²

Ścieki z elementów betonowych – 15 metrów bieżących

Wykonanie nawierzchnia z kostki rzędowej 22,50 m²

Roboty budowlane rozpoczęto dnia 05.04.2018 r.
Zakończone zostały w dniu 10.05.2018 r.

Całkowita wartość zadania: 24 514,24 zł



„Wykonanie pachwiny wraz z regulacją ścieku ulicznego przy drodze powiatowej nr 1438G w miejscowości Mierzyno”



„Doraźne zabezpieczenie osuwiska na działce nr 69/7 w ciągu drogi powiatowej nr 1439G w miejscowości Czymanowo”

Zakres robót budowlanych obejmował w szczególności:

Usunięcie gruzu
ze skarpy – 40 m³

Wykonanie studni
rewizyjnych
z kręgów
betonowych – 4 szt

Wykonanie kanału
z rur PVC – 64 m

Wykonanie
studzienki ściekowej
– 4 szt

Wykonanie palisady
– 80 m

Roboty ziemne
z wbudowaniem
ziemi w nasyp
– 130 m³

Roboty budowlane rozpoczęto dnia 10.04.2018 r.
Zakończone zostały w dniu 29.06.2018 r.

Całkowita wartość zadania: 158 357,96 zł



„Doraźne zabezpieczenie osuwiska na działce nr 69/7 w ciągu drogi powiatowej nr 1439G w miejscowości Czymanowo”



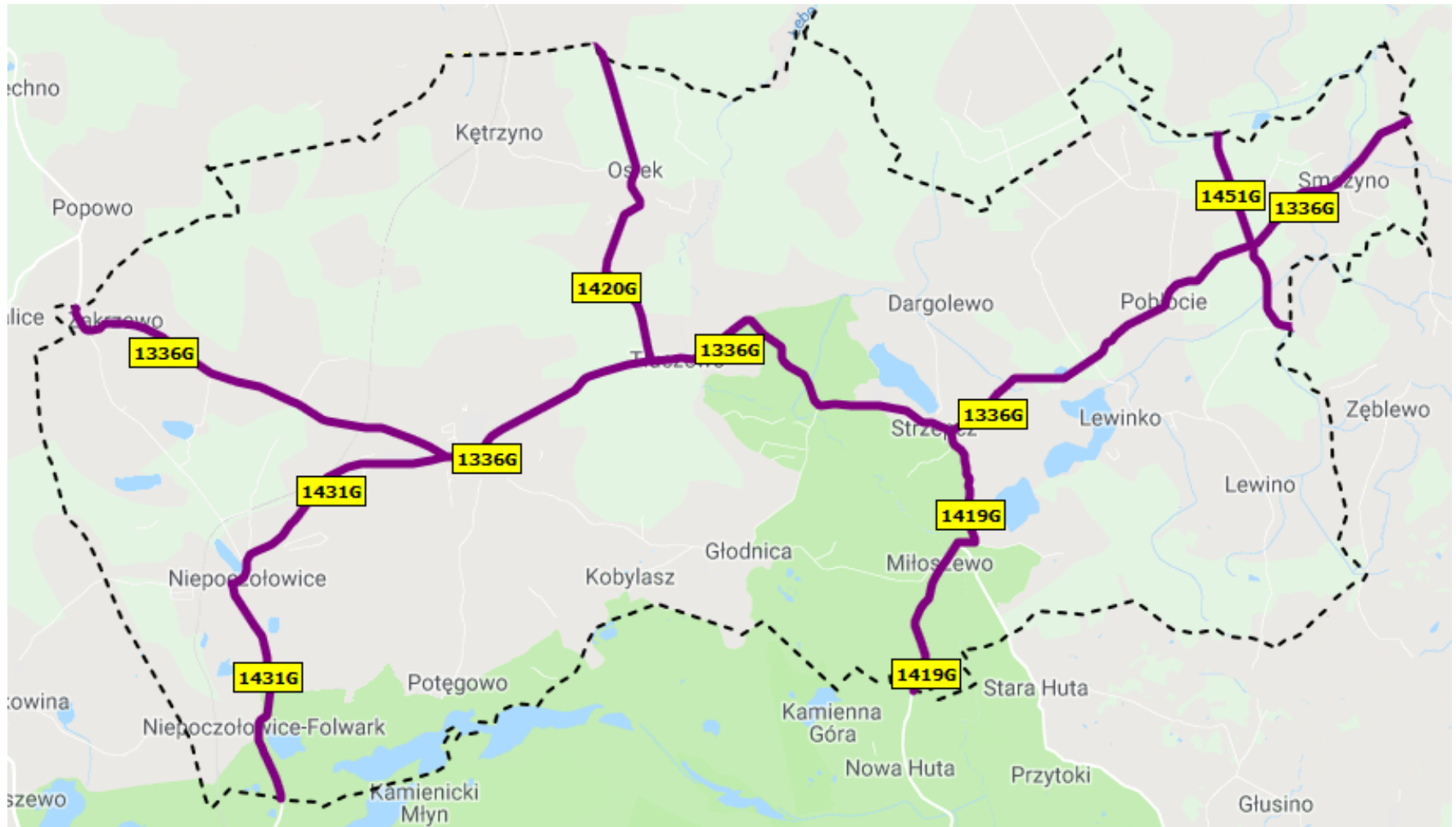
„Doraźne zabezpieczenie osuwiska na działce nr 69/7 w ciągu drogi powiatowej nr 1439G w miejscowości Czymanowo”



„Doraźne zabezpieczenie osuwiska na działce nr 69/7 w ciągu drogi powiatowej nr 1439G w miejscowości Czymanowo”



Drogi powiatowe na terenie Gminy Linia



Wykaz dróg powiatowych na terenie Gminy Linia

Lp.	Nr drogi	Nazwa ciągu drogi	Kilometraż	Długość [km]	Klasa drogi	Kilometraż na terenie Gminy
1	1336G	Zakrzewo – Linia – Strzecz – Częstkowo – Gowino – Wejherowo	6+552 – 43+401	36,849	Z	6+552 – 27+612
2	1419G	Strzecz – Miechucino	0+000 – 3+941	3,941	Z	0+000 – 3+941
3	1420G	Godętowo – Nawcz – Tłuczewo	0+000 – 15+489	15,489	Z	11+038 – 15+489
4	1431G	Linia – Niepoczołowice	0+000 – 6+595	6,595	L	0+000 – 6+595
5	1451G	Kniewo – DK nr 6 – Luzino – Łebno	0+000 – 27+277	27,277	Z	21+630 – 24+425

Razem: 38,842 km



Zadania inwestycyjne realizowane na terenie Gminy Linia



„Przebudowa drogi powiatowej nr 1336G poprzez budowę chodnika w miejscowości Linia na odcinku w km 13+010 - 13+427 w granicach pasa drogowego”

Zakres robót budowlanych obejmował w szczególności:

Wykonanie chodnika o długości 417 m z kostki betonowej grubości 8 cm na podsypce cementowo-piaskowej (powierzchnia chodnika - 780 m²)

Wykonanie zjazdów indywidualnych z kostki betonowej, powierzchnia 150 m²

Wykonanie ścieku przykrawężnikowego

Krawężniki betonowe
- 445 m

Obrzeża betonowe - 400 m

Oporniki betonowe - 105 m



„Przebudowa drogi powiatowej nr 1336G poprzez budowę chodnika w miejscowości Linia na odcinku w km 13+010 - 13+427 w granicach pasa drogowego”

Roboty budowlane rozpoczęto dnia 24.08.2018 r.
Zakończone zostały w dniu 16.10.2018 r.

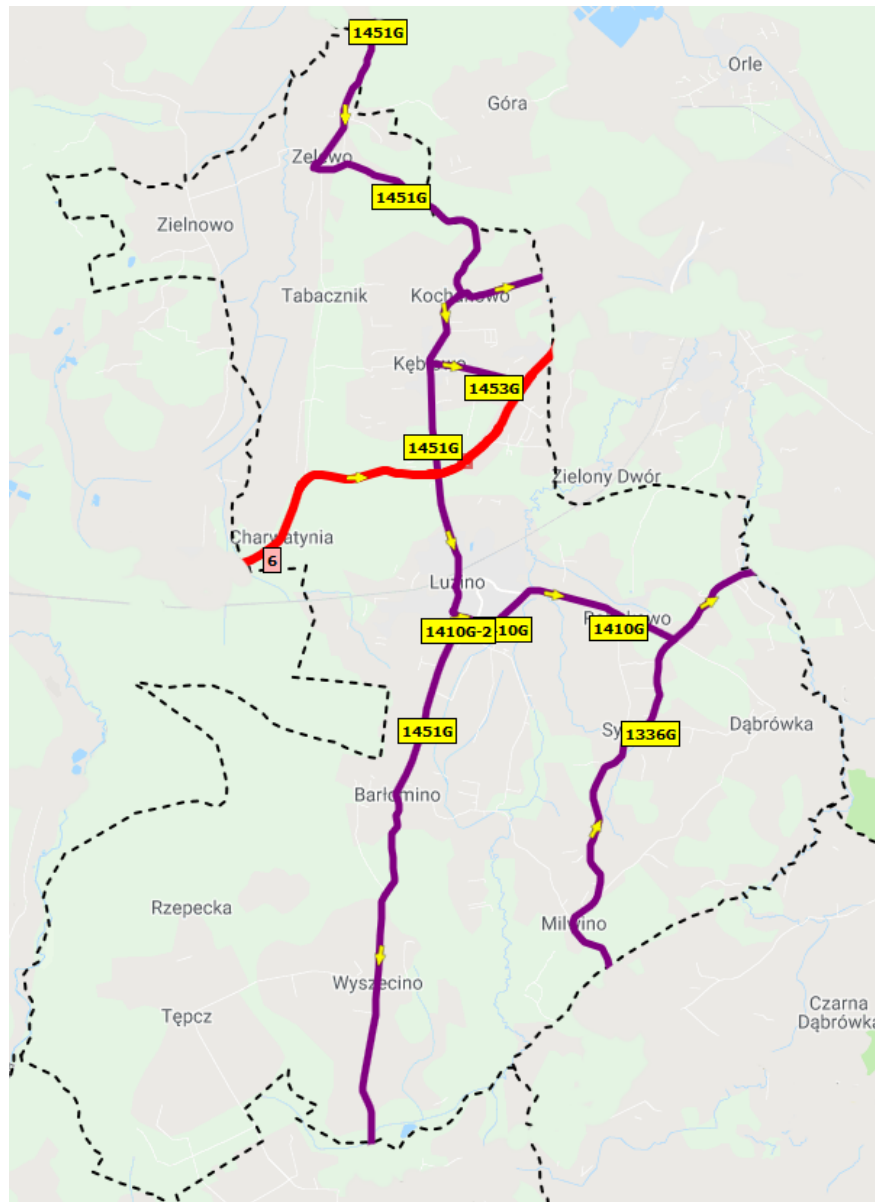
Całkowity koszt realizacji zadania	272 123,36 zł
Pomoc finansowa Gminy Linia	126 061,68 zł



„Przebudowa drogi powiatowej nr 1336G poprzez budowę chodnika w miejscowości Linia na odcinku w km 13+010 - 13+427 w granicach pasa drogowego”



Drogi powiatowe na terenie Gminy Luzino



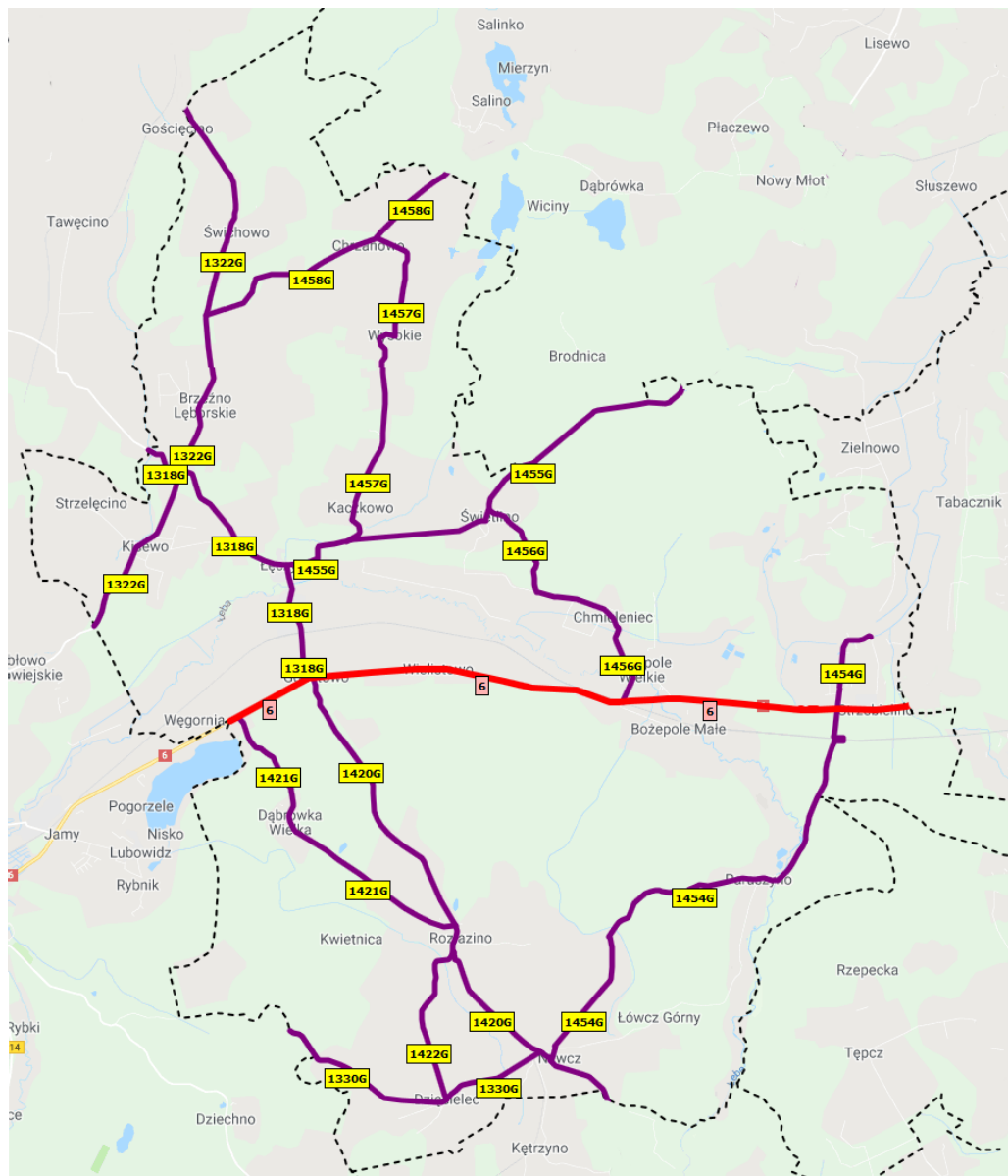
Wykaz dróg powiatowych na terenie Gminy Luzino

Lp.	Nr drogi	Nazwa ciągu drogi	Kilometraż	Długość [km]	Klasa drogi	Kilometraż na terenie Gminy
1	1336G	Zakrzewo – Linia – Strzepcz – Częstkowo – Gowino – Wejherowo	6+552 – 43+401	36,849	Z	31+212 – 38+891
2	1410G	Luzino – Dąbrówka – Sopieszyno	0+000 – 3+825	3,825	L	0+000 – 3+825
3	1451G	Kniewo – DK nr 6 – Luzino – Łebno	0+000 – 27+277	27,277	Z	2+477 – 5+764
						6+731 – 21+630
4	1452G	Kochanowo – DK nr 6	0+000 – 2+715	2,715	L	0+000 – 1+362
5	1453G	Kębłowo – DK nr 6	0+885 – 1+517	1,517	L	0+000 – 1+517

Razem: 35,57 km



Drogi powiatowe na terenie Gminy Łęczycze



Wykaz dróg powiatowych na terenie Gminy Łęczyce

Lp.	Nr drogi	Nazwa ciągu drogi	Kilometraż	Długość [km]	Klasa drogi	Kilometraż na terenie Gminy
1	1318G	Rekowo Leborskie – Godętowo	7+270 – 13+627	6,357	Z	7+270 – 13+627
2	1322G	Kisewo – Żelazno – DW nr 213	5+699 – 23+312	17,613	Z	5+699 – 17+287
3	1330G	Rozłaski Bór – Nawcz	8+473 – 14+307	5,834	L	8+473 – 14+307
4	1420G	Godętowo – Nawcz – Tłuczewo	0+000 – 15+489	15,489	Z	0+000 – 11+038
5	1421G	Godętowo – Dąbrówka Wielka – Rozłazino	0+000 – 6+608	6,608	L	0+000 – 6+608
6	1422G	Rozłazino – Dzieścielec	0+000 – 3+378	3,378	L	0+000 – 3+378
7	1454G	Chynowie – Strzebielino – Nawcz	0+000 – 12+820	12,820	L	0+000 – 12+820
8	1455G	Łęczyce – Kostkowo	0+000 – 16+241	16,241	Z	0+000 – 9+528,5
9	1456G	Świetlino – Chmieleniec – Bożepole	0+000 – 5+676	5,676	L	0+000 – 5+676
10	1457G	Chrzanowo Wysokie – Kaczkowo	0+000 – 7+192	7,192	L	0+000 – 7+192
11	1458G	Pużyce – Mierzyno	0+000 – 11+587	11,587	L	0+000 – 5+893

Razem: 86,045 km



Zadania inwestycyjne realizowane na terenie Gminy Łęczyce



„Remont drogi powiatowej nr 1322G Kisewo- Żelazno- DW213 od skrzyżowania z drogą powiatową nr 1458G w kierunku m. Świchowo o długości ok. 800 m”

Zakres robót budowlanych obejmował w szczególności:

Wykonanie nakładki wzmacniającej istniejącą nawierzchnię wykonana z betonu asfaltowego przy zachowaniu istniejącej szerokości tj. 4,55-5,5 m na odcinku ok. 781 m.

Wykonanie pobocza gruntowego z mieszanki niezwiązanej z kruszywem C90/3 o szerokości 1 m po obu stronach drogi na całej długości odcinka

Regulację istniejących zjazdów

Utwardzenie peronu przystanku autobusowego

Przebudowę bariery drogowej na odcinku ok. 215

Wykonanie oznakowania poziomego i pionowego

Oczyszczenie rowów



„Remont drogi powiatowej nr 1322G Kisewo- Żelazno- DW213 od skrzyżowania z drogą powiatową nr 1458G w kierunku m. Świchowo o długości ok. 800 m”

Roboty budowlane rozpoczęto dnia 24.09.2018 r.
Zakończone zostały w dniu 31.10.2018 r.

Całkowity koszt realizacji zadania	1 015 585 ,81 zł
Pomoc finansowa Gminy Łęczycze	507 792,90 zł



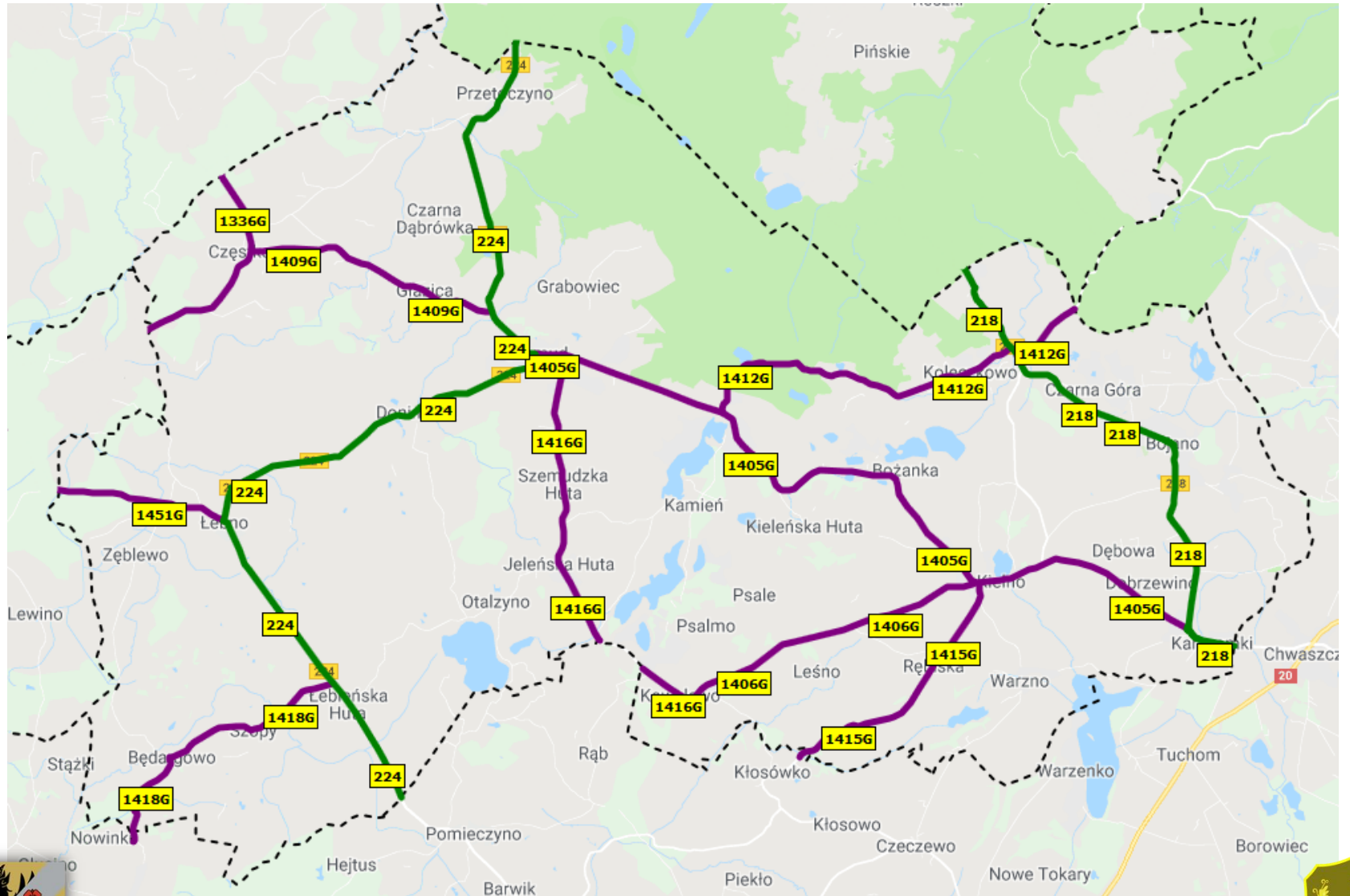
„Remont drogi powiatowej nr 1322G Kisewo- Żelazno- DW213 od skrzyżowania z drogą powiatową nr 1458G w kierunku m. Świchowo o długości ok. 800 m”



„Remont drogi powiatowej nr 1322G Kisewo- Żelazno- DW213 od skrzyżowania z drogą powiatową nr 1458G w kierunku m. Świchowo o długości ok. 800 m”



Drogi powiatowe na terenie Gminy Szemud



Wykaz dróg powiatowych na terenie Gminy Szemud

Lp.	Nr drogi	Nazwa ciągu drogi	Kilometraż	Długość [km]	Klasa drogi	Kilometraż na terenie Gminy
1	1336G	Zakrzewo – Linia – Strzepcz – Częstkowo – Gowino – Wejherowo	6+552 – 43+401	36,849	Z	27+612 – 31+212
2	1405G	Szemud – Karczemki	0+000 – 13+194	13,194	Z	0+000 – 13+194
3	1406G	Kielno – Kowalewo	0+000 – 5+179	5,179	L	0+000 – 5+179
4	1409G	Częstkowo – Głazica – Szemud	0+000 – 4+310	4,310	L	0+000 – 4+310
5	1412G	Kamień – Koleczkowo – (Gdynia)	0+000 – 7+038	7,038	L	0+000 – 7+038
6	1415G	Kielno – (Kłósówko)	0+000 – 4+487	4,487	L	0+000 – 4+487
7	1416G	Szemud – Jeleńska Huta – DP nr 1406G	0+000 – 4+975	6,003	L	0+000 – 4+975
			5+882 – 6+910			5+882 – 6+910
8	1418G	Łebieńska Huta – Będargowo	0+000 – 4+869	4,869	L	0+000 – 4+869
9	1451G	Kniewo – DK nr 6 – Luzino – Łebno	0+000 – 27+277	27,277	Z	24+425 – 27+277

Razem: 51,532 km



Zadania inwestycyjne realizowane na terenie Gminy Szemud



„Rozbudowa drogi powiatowej nr 1418G Łebieńska Huta – Będargowo na odcinku Będargowo-Kolonia o długości 1,7 km”

Zakres robót budowlanych obejmował w szczególności:

Wykonanie nawierzchni z SMA o pow. 11 704,25 m²

Budowę chodników z kostki betonowej szarej o pow. 478,79 m²

Budowę zjazdów z kostki betonowej koloru grafitowego o pow. 1 217,54 m²

Budowę opaski jezdni z kostki betonowej szarej o pow. 2 950,72 m²

Budowę nawierzchni zatoki autobusowej kostki kamiennej o pow. 119,12 m²

Montaż bariery ochronnej stalowej o długości 321,24 m

Usunięcie kolizji z sieciami teletechnicznymi

Przebudowę sieci wodociągowej

Budowę kanalizacji deszczowej

Budowę oświetlenia ulicznego



„Rozbudowa drogi powiatowej nr 1418G Łebieńska Huta – Będargowo na odcinku Będargowo-Kolonia o długości 1,7 km”



„Rozbudowa drogi powiatowej nr 1418G Łebieńska Huta – Będargowo na odcinku Będargowo-Kolonia o długości 1,7 km”



„Rozbudowa drogi powiatowej nr 1418G Łebieńska Huta – Będargowo na odcinku Będargowo-Kolonia o długości 1,7 km”

Roboty budowlane rozpoczęto dnia 27.03.2018 r.
Zakończone zostały w dniu 28.09.2018 r.

Całkowity koszt realizacji zadania	5 241 966,64 zł
Wysokość dofinansowania z Programu rozwoju gminnej i powiatowej infrastruktury drogowej na lata 2016-2019	2 228 463,00 zł
Pomoc finansowa Gminy Szemud	1 415 436,32 zł



„Rozbudowa drogi powiatowej nr 1418G Łebieńska Huta – Będargowo na odcinku Będargowo-Kolonia o długości 1,7 km”



„Rozbudowa drogi powiatowej nr 1418G Łebieńska Huta – Będargowo na odcinku Będargowo-Kolonia o długości 1,7 km”



„Rozbudowa drogi powiatowej nr 1418G Łebieńska Huta – Będargowo na odcinku Będargowo-Kolonia o długości 1,7 km”



„Rozbudowa drogi powiatowej nr 1405G na odcinku przez miejscowość Kielno”

Zakres robót budowlanych obejmował w szczególności:

Wykonanie warstwy ścieralnej - 7 349m²

Budowę chodników o szer. min. 2 m i powierzchni 3 758m²

Budowę miejsc postojowych o pow. 1 227m²

Budowę zatok autobusowych i dróg manewrowych o pow. 1 628m²

Budowę zjazdów o pow. 887m²

Wykonanie warstwy ścieralnej z kostki typu Eko-kostka o wymiarach 20x20cm koloru grafitowego o pow. 488m²,

Budowę oświetlenia

Budowę kanalizacji sanitarnej

Usunięcie kolizji SN i NN napięcia

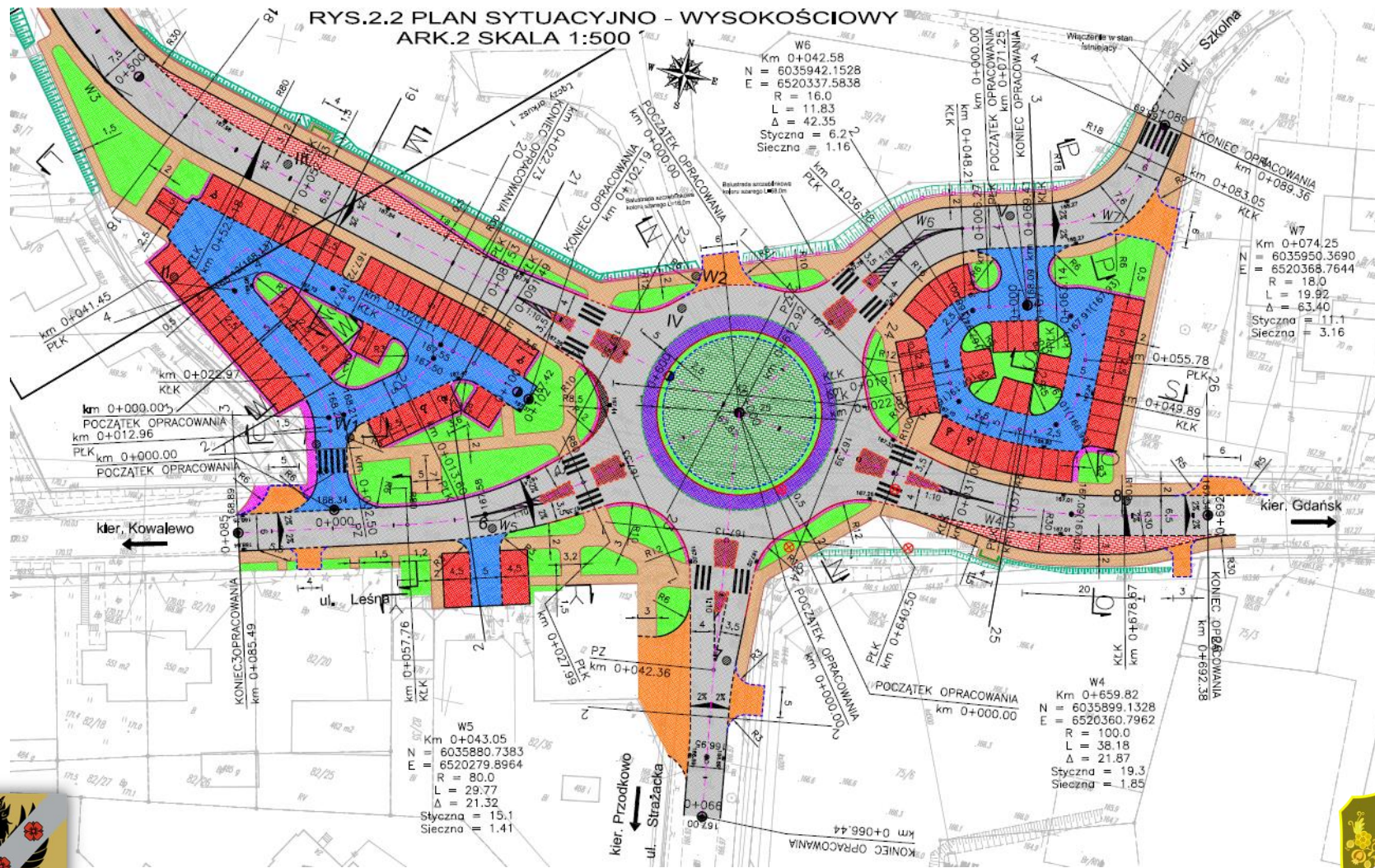
Zarurowanie rowu R-B



„Rozbudowa drogi powiatowej nr 1405G na odcinku przez miejscowość Kielno”



„Rozbudowa drogi powiatowej nr 1405G na odcinku przez miejscowość Kielno”



„Rozbudowa drogi powiatowej nr 1405G na odcinku przez miejscowość Kielno”

Roboty budowlane rozpoczęto dnia 24.10.2017 r.
Zakończone zostały w dniu 25.06.2018 r.

Całkowity koszt realizacji zadania	7 325 724,43 zł
Pomoc finansowa Gminy Szemud	3 720 000,00 zł



„Rozbudowa drogi powiatowej nr 1405G na odcinku przez miejscowość Kielno”



„Rozbudowa drogi powiatowej nr 1405G na odcinku przez miejscowość Kielno”



„Rozbudowa drogi powiatowej nr 1405G na odcinku przez miejscowość Kielno”



Wykaz dróg powiatowych na terenie Gminy Wejherowo

Lp.	Nr drogi	Nazwa ciągu drogi	Kilometraż	Długość [km]	Klasa drogi	Kilometraż na terenie Gminy
1	1336G	Zakrzewo – Linia – Strzecz – Częstkowo – Gowino – Wejherowo	6+552 – 43+401	36,849	Z	38+891 – 43+401
2	1400G	Reda – Gniewowo	1+734 – 4+478	2,744	L	1+734 – 4+478
3	1401G	Wejherowo – Zbychowo – Reszki	2+302 – 8+975	6,673	L	2+302 – 8+975
4	1402G	Zbychowo – Nowy Dwór Wejherowski	3+070 – 7+566	4,496	L	3+070 – 7+566
5	1403G	Rumia – Kamień – Kowalewo	0+000 – 1+293	1,293	L	0+000 – 1+293
6	1404G	Rumia – Łężyce – Gdynia	2+513 – 6+245	3,732	L	2+513 – 6+245
7	1438G	Żelazno – Mierzyno – Kostkowo – Bolszewo	0+000 – 26+863	26,863	Z	18+196 – 26+863
8	1440G	Kniewo – Warszkowo – Wielka Piaśnica – Puck	0+000 – 8+651	8,651	Z	0+000 – 8+651
9	1442G	Celbowo – Brudzewo – Wejherowo	7+468 – 9+224	1,756	L	7+468 – 9+224
10	1451G	Kniewo – DK nr 6 – Luzino – Łebno	0+000 – 27+277	27,277	Z	0+000 – 2+477
						5+764 – 6+731
11	1452G	Kochanowo – DK nr 6	0+000 – 2+715	2,715	L	1+362 – 2+715

Razem: 47,319 km



Zadania inwestycyjne realizowane na terenie Gminy Wejherowo



„Przebudowa drogi powiatowej nr 1336G Zakrzewo – Linia – Strzepcz – Częstkowo – Gowino - Wejherowo na odcinku przez miejscowość Gowino o długości ok. 500 m w granicach pasa drogowego”

Zakres robót budowlanych obejmował w szczególności:

Wykonanie nawierzchni z SMA o pow. 2780,7 m²

Wykonanie nawierzchni chodników, zjazdów i zatoki autobusowej:

Ścinanie zawyżonych poboczy

Oczyszczenie rowów z namułu

Wykonanie oznakowania pionowego i poziomego

Wymiana wiaty przystankowej



„Przebudowa drogi powiatowej nr 1336G Zakrzewo – Linia – Strzecz –
Częstkowo – Gowino - Wejherowo na odcinku przez miejscowość Gowino
o długości ok. 500 m w granicach pasa drogowego”



„Przebudowa drogi powiatowej nr 1336G Zakrzewo – Linia – Strzecz –
Częstkowo – Gowino - Wejherowo na odcinku przez miejscowość Gowino
o długości ok. 500 m w granicach pasa drogowego”

Roboty budowlane rozpoczęto dnia 08.10.2018 r.
Zakończone zostały w dniu 12.12.2018 r.

Całkowity koszt realizacji zadania	769 861,17 zł
Pomoc finansowa Gminy Wejherowo	350 000,00 zł



„Przebudowa nawierzchni drogi powiatowej nr 1451G Kniewo
- DK nr 6 – Luzino - Łebno na odcinku Zelewo - Zamostne
w km 1+253 do km 2+496,32”

Zakres robót budowlanych obejmował w szczególności:

Wykonanie
nawierzchni
bitumicznej drogi o
pow. 6 384,3m²

Wbudowanie
oporników
betonowych o dł.
2504 m

Wykonanie
oznakowania
poziomego

Wykonanie
oznakowania
pionowego

Oczyszczenie
istniejących rowów
otwartych

Regulację
wysokościową
istniejących
zjazdów

Wycięcie krzewów
wraz z utylizacją

Wycięcie karpin



„Przebudowa nawierzchni drogi powiatowej nr 1451G Kniewo
- DK nr 6 – Luzino - Łebno na odcinku Zelewo - Zamostne
w km 1+253 do km 2+496,32”



„Przebudowa nawierzchni drogi powiatowej nr 1451G Kniewo
- DK nr 6 – Luzino - Łebno na odcinku Zelewo - Zamostne
w km 1+253 do km 2+496,32”



„Przebudowa nawierzchni drogi powiatowej nr 1451G Kniewo
- DK nr 6 – Luzino - Łebno na odcinku Zelewo - Zamostne
w km 1+253 do km 2+496,32”

Roboty budowlane rozpoczęto dnia 28.06.2018 r.
Zakończone zostały w dniu 12.09.2018 r.

Całkowity koszt realizacji zadania	1 836 081,47 zł
Pomoc finansowa Gminy Wejherowo	500 000,00 zł



„Przebudowa nawierzchni drogi powiatowej nr 1451G Kniewo
- DK nr 6 – Luzino - Łebno na odcinku Zelewo - Zamostne
w km 1+253 do km 2+496,32”



„Budowa chodnika wzdłuż ulicy Kaszubskiej w Zbychowie”

Koszt wykonania robót budowlanych	99 888,00 zł
Dotacja Powiatu Wejherowskiego	49 944,00 zł



Długości odcinków dróg powiatowych przebudowywanych, remontowanych

1. Remont drogi powiatowej nr 1322G w kierunku m. Świchowo - 800 m
2. Rozbudowa drogi powiatowej nr 1405G (Rondo) w m. Kielno - 693 m
3. Rozbudowa drogi powiatowej nr 1418G Będargowo - Kolonia - 1 666 m
4. Przebudowa drogi powiatowej nr 1336G w m. Gowino - 480 m
5. Przebudowa nawierzchni drogi powiatowej nr 1451G Zelewo – Zamostne - 1 243 m
6. Rondo 12 Marca-Wniebowstąpienia-Judyckiego - 240 m
7. Remont i rozbudowa drogi powiatowej nr 1482G (ul. Rybacka) - 400 m

SUMA: 5 522 m



Długości odcinków wybudowanych, przebudowywanych, remontowanych chodników przy drogach powiatowych

1. Budowa chodnika w m. Linia (droga powiatowa nr 1336G) – 417 m
2. Rozbudowa drogi powiatowej nr 1405G (Rondo) w m. Kielno – ok. 1800 m
3. Rozbudowa drogi powiatowej nr 1418G Będargowo – Kolonia – 231 m
4. Przebudowa drogi powiatowej nr 1336G w m. Gowino – 365 m
5. Rondo 12 Marca-Wniebowstąpienia-Judyckiego – ok. 400 m
6. Remont i rozbudowa drogi powiatowej nr 1482G (ul. Rybacka) - 260 m
7. Remont chodnika w ciągu ulicy Św. Jana (DP 1485G) - ok. 150 m

SUMA: 3 623 m



Łączny koszt realizacji inwestycji

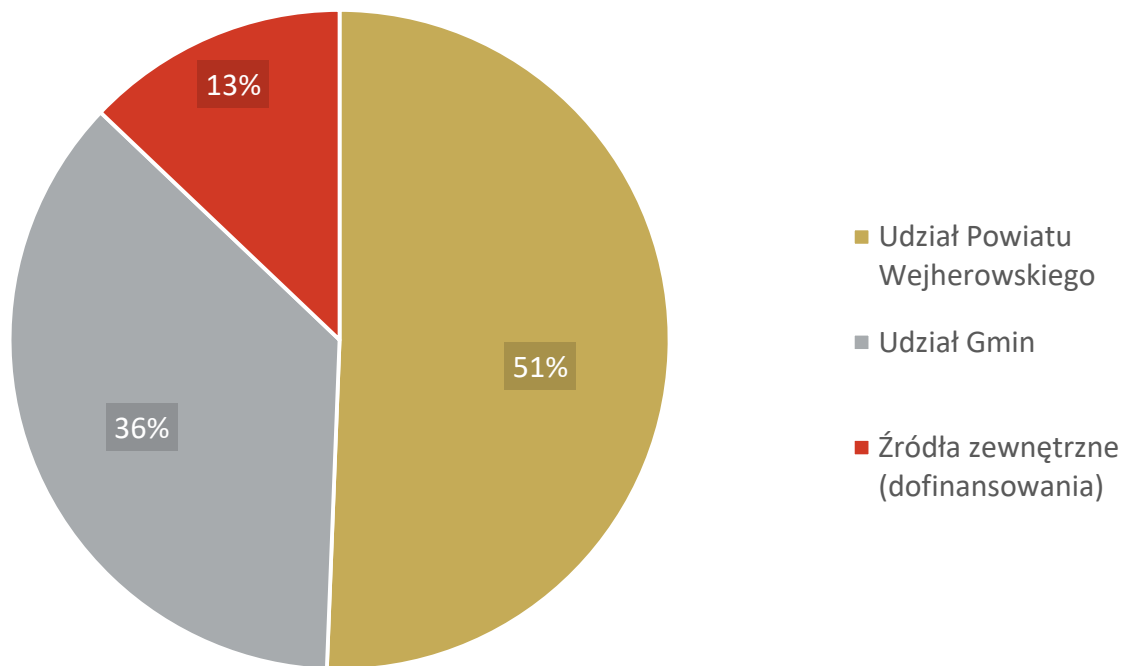
Łączny Koszt Inwestycji:
22 248 809,03 zł

Udział Powiatu Wejherowskiego:
11 261 162,13 zł

Udział Gmin:
8 119 290,90 zł

Źródła zewnętrzne
(dofinansowania):
2 868 356,00 zł

Źródła finansowania



Dotacje udzielone przez Powiat Wejherowski na zadania realizowane przez Gminy:
2 495 521,63 zł



Dziękuję za uwagę.

