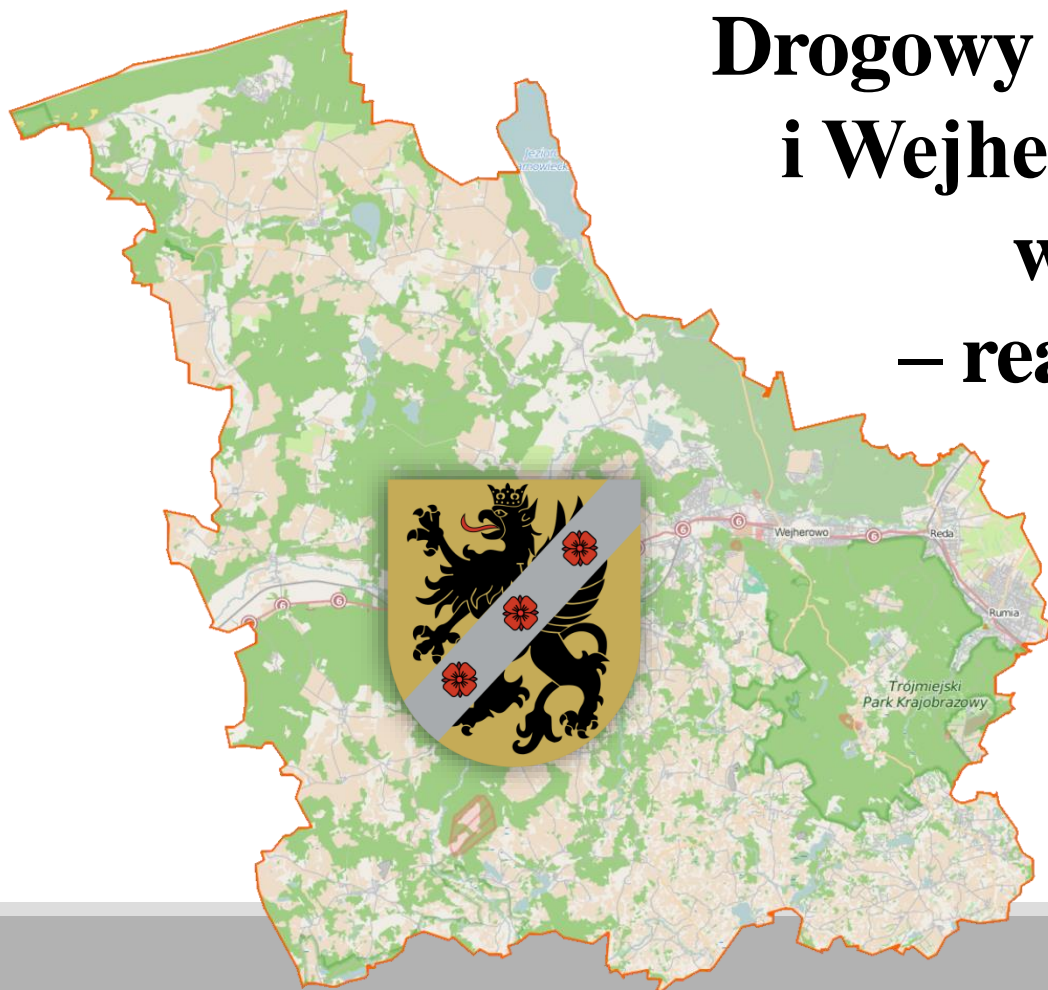


**Drogi powiatowe na terenie
Powiatu Wejherowskiego
zarządzane przez Zarząd
Drogowy dla Powiatu Puckiego
i Wejherowskiego z siedzibą
w Wejherowie
– realizacje 2019 rok**



Zestawienie ilości dróg powiatowych na terenie Powiatu Wejherowskiego

Łączna ilość dróg powiatowych na terenie Powiatu Wejherowskiego wynosi 415,668 km

W tym:

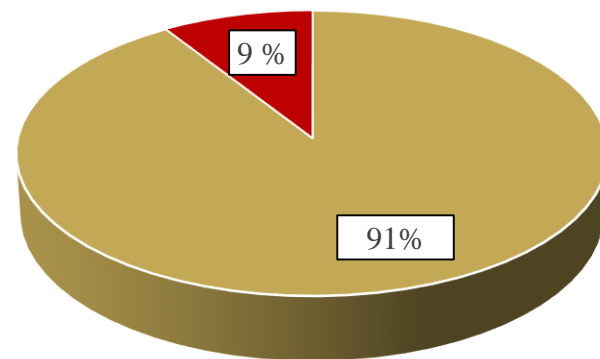
- Drogi powiatowe zamiejskie – 369,406 km
- Drogi powiatowe miejskie – 46,262 km

w tym:

Miasto Reda – 9,943 km

Miasto Rumia – 13,783 km

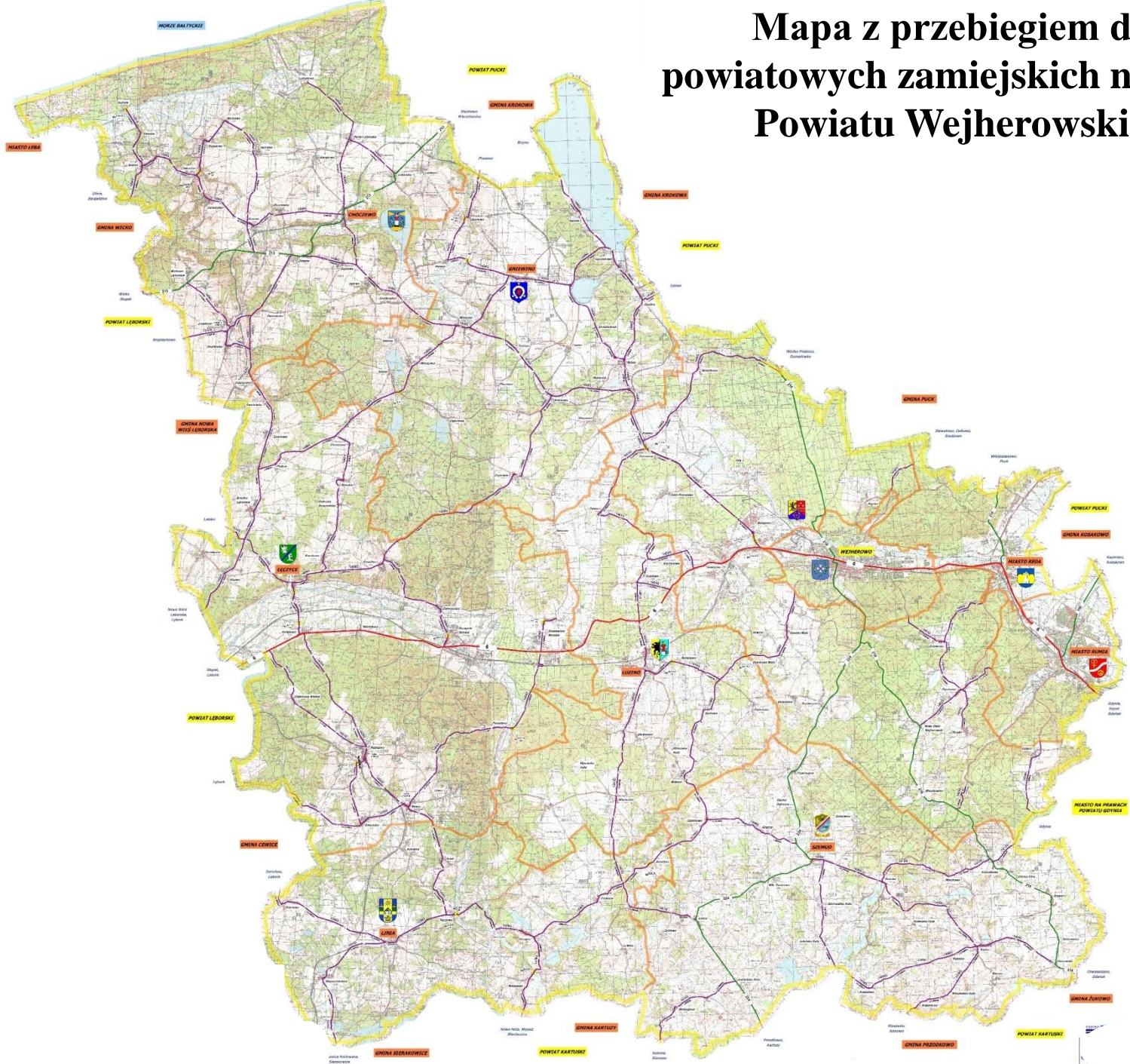
Miasto Wejherowo – 22,536 km



■ drogi zamiejskie ■ drogi miejskie



Mapa z przebiegiem dróg powiatowych zamiejskich na terenie Powiatu Wejherowskiego



**Drogi powiatowe miejskie
na terenie miast
Reda, Rumia, Wejherowo**



**Zarząd Drogowy dla Powiatu Puckiego
i Wejherowskiego z siedzibą w Wejherowie
sprawuje zarząd nad drogami powiatowymi na
terenie miasta Wejherowa.**

**Drogi powiatowe na terenie miast Reda i Rumia
zarządzane są przez Burmistrza danego miasta na
podstawie zawartego porozumienia pomiędzy
Zarządem Powiatu Wejherowskiego a ww.
miastem.**



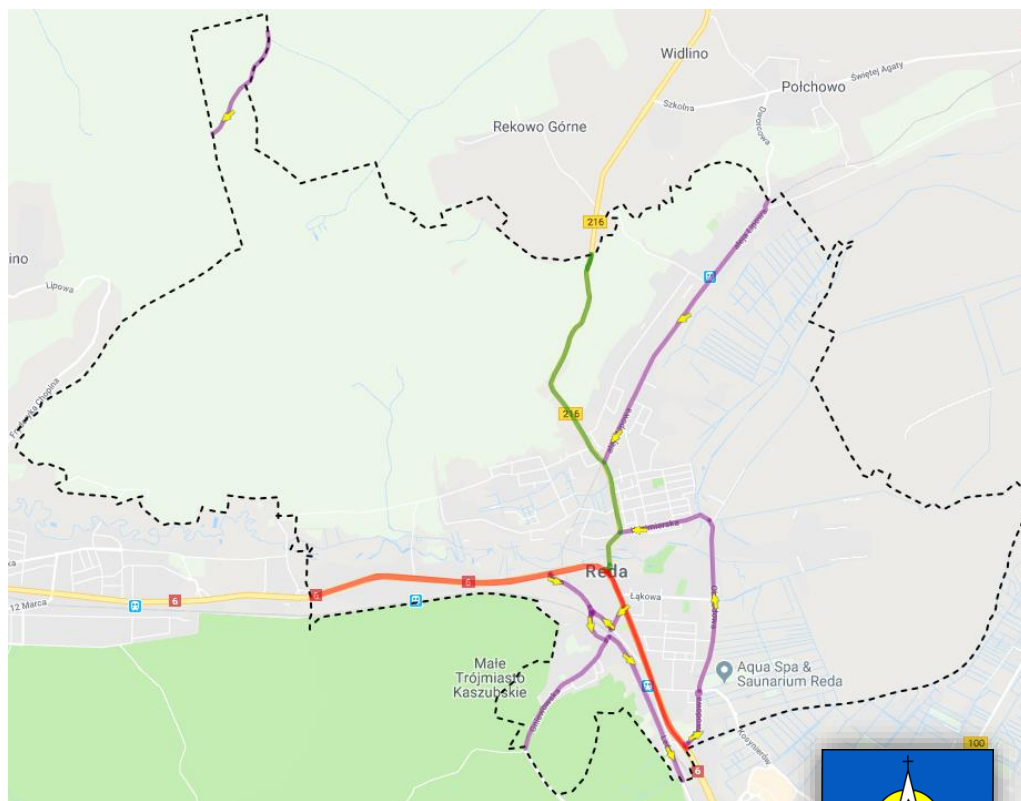
Gmina Miejska Reda

Drogi powiatowe na terenie miasta Reda, z wyjątkiem odcinka drogi powiatowej nr 1442G, są drogami o nawierzchni bitumicznej i zgodnie z *Rozporządzeniem Ministra Transportu i Gospodarki Morskiej w sprawie warunków technicznych jakim powinny odpowiadać drogi publiczne i ich usytuowanie* przynależą do klasy technicznej drogi - L (lokalna), jedynie DP nr 1463G – ul. Obwodowa – Kazimierska jest drogą zaliczoną do wyższej klasy technicznej – Z (zbiorcza)

Wykaz dróg powiatowych na terenie miasta Reda

Lp	Nr drogi	Nazwa ulicy	Długość [km]
1	1400G	Gniewowska	1,246
2	1441G	Aleja Lipowa	2,889
3	1463G	Obwodowa – Kazimierska	3,276
4	1442G	ciąg dalszy ul. Chopina	1,218
5	1476G	Leśna	1,314

Razem: 9,943 km



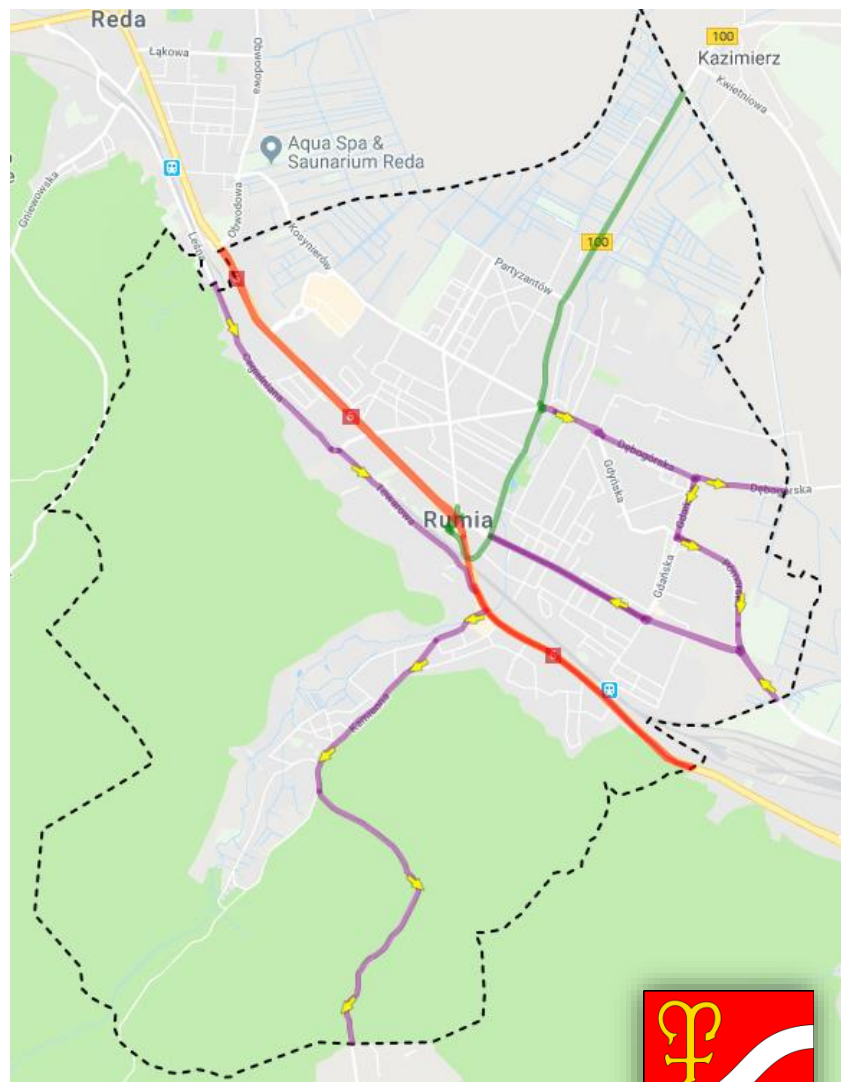
Gmina Miejska Rumia

Wszystkie drogi powiatowe na terenie miasta Rumia są drogami o nawierzchni bitumicznej i zgodnie z *Rozporządzeniem Ministra Transportu i Gospodarki Morskiej w sprawie warunków technicznych jakim powinny odpowiadać drogi publiczne i ich usytuowanie* przynależą do klasy technicznej drogi - Z (Zbiornicza)

Wykaz dróg powiatowych na terenie miasta Rumia

Lp	Nr drogi	Nazwa ulicy	Długość [km]
1	1403G	Sabata – Kamienna	2,006
2	1404G	Aleja Parku Krajobrazowego DP nr 1404G Rumia – Łężyce	2,493
3	1469G	Dąbrowskiego (od granicy miasta Gdynia do ulicy Starowiejskiej)	2,585
4	1470G	Gdańska	0,478
5	1471G	Pomorska	1,142
6	1472G	Dębogórska	2,015
7	1476G	Cegielniana – Towarowa	3,064

Razem: 13,783 km



Gmina Miejska Wejherowo

Wszystkie drogi powiatowe na terenie miasta Wejherowa są drogami o nawierzchni bitumicznej i zgodnie z *Rozporządzeniem Ministra Transportu i Gospodarki Morskiej w sprawie warunków technicznych jakim powinny odpowiadać drogi publiczne i ich usytuowanie* przynależą do klasy technicznej drogi - L (Lokalna) jedynie DP nr 1336G – ul. Strzelecka jest drogą zaliczoną do wyższej klasy technicznej – Z (zbiorcza)

Wykaz dróg powiatowych na terenie miasta Wejherowo

Lp.	Nr drogi	Nazwa ulicy	Długość [km]	Ocena stanu technicznego drogi
1	1336G	Strzelecka (od DW 218 do granicy miasta)	2,282	B – stan dobry
2	1401G	Odrębna – droga w kierunku Gniewowa, do granicy miasta	2,302	C – stan ostrzegawczy
3	1442G	Chopina (od granicy miasta do DK nr 6)	3,940	B – stan dobry
4	1478G	Sucharskiego – Sobieskiego (od DK nr 6 do DW nr 218 – ulicy 3-go Maja)	3,628	B – stan dobry
5	1479G	Tartaczna – Przemysłowa (od DK nr 6 do DK nr 6)	2,602	B – stan dobry
6	1480G	Graniczna (od DW 218 do ulicy Przemysłowej)	0,485	B – stan dobry
7	1481G	Dworcowa (od placu Piłsudskiego do ulicy Sobieskiego)	0,249	B – stan dobry
8	1482G	Partyzantów – Pomorska – Prusa – Rybacka (od ulicy Chopina do DK nr 6)	1,678	B – stan dobry
9	1483G	Jagalskiego (od ulicy Chopina do pętli parkingowej)	0,306	B – stan dobry
10	1484G	Kościuszki – Mickiewicza – Reformatów (od DW 218 do ulicy Wniebowstąpienia)	0,738	B – stan dobry
11	1485G	Św. Jana – Rzeźnicka (od DW do ulicy Judyckiego)	0,769	B – stan dobry
12	1486G	Judyckiego – Wniebowstąpienia (od torów kolejowych do ulicy Roszczynialskiego)	0,587	B – stan dobry
13	1487G	12 Marca (od DK nr 6 do DP nr 1486G - ulica Judyckiego)	1,116	B – stan dobry
14	1488G	Sikorskiego (od posesji 127 przed ulicą Paderewskiego)	1,854	B – stan dobry

Razem: 22,536 km



Mapa z przebiegiem dróg powiatowych miejskich na terenie miasta Wejherowa zarządzanych przez Zarząd Drogowy dla Powiatu Puckiego i Wejherowskiego z siedziba w Wejherowie



Zadania zrealizowane na terenie miasta Wejherowa



Rozbudowa skrzyżowania dróg powiatowych nr 1487G (ul. 12 Marca) oraz 1488G (ul. Sikorskiego) w Wejherowie

Zakres prac obejmował w szczególności:

- budowę jezdni wlotów i skrzyżowania typu małe rondo z betonu asfaltowego, wybrukowanie pierścienia oraz wysp dzielących,
- budowę jezdni z kostki betonowej (ul. Sikorskiego)
- budowę zjazdów, chodników, ścieżki rowerowej,
- budowę miejsc postojowych z kostki betonowej czarnej, wykonanie zieleni,
- przełożenie nawierzchni chodnika z kostki przy ul. Sikorskiego.



Rozbudowa skrzyżowania dróg powiatowych nr 1487G (ul. 12 Marca) oraz 1488G (ul. Sikorskiego) w Wejherowie

WYKONAWCA:

Konsorcjum firm:

Lider konsorcjum:

KRUSZYWO Sp. z o.o.

ul. Długa 4B, 84-223 Linia,

Partner konsorcjum:

BITUMINIUM Sp. z o.o.

ul. Długa 4B, 84-223 Linia.

Termin realizacji: od dnia 14.03.2019 r. do dnia 30.08.2019 r.

Całkowity koszt realizacji zadania	3 618 307,72 zł
Udział Powiatu Wejherowskiego	1 758 988,72 zł
Udział Gminy Miasta Wejherowa	800 000,00 zł
Dofinansowanie zewnętrzne – Fundusz Dróg Samorządowych	1 059 319,00 zł



Rozbudowa skrzyżowania dróg powiatowych nr 1487G (ul. 12 Marca) oraz 1488G (ul. Sikorskiego) w Wejherowie



Rozbudowa skrzyżowania dróg powiatowych nr 1487G (ul. 12 Marca) oraz 1488G (ul. Sikorskiego) w Wejherowie



Rozbudowa drogi powiatowej nr 1479G ul. Przemysłowa na odcinku od ul. Granicznej do ul. Wierzbowej w Wejherowie

Zakres prac obejmował w szczególności:

- przebudowę i wzmocnienie nakładką bitumiczną konstrukcji nawierzchni,
- remont/przebudowę skrzyżowań z drogami niższej kategorii,
- budowę chodnika i ścieżki rowerowej,
- remont/przebudowę zjazdów indywidualnych i publicznych,
- wykonanie nowej zatoki autobusowej,
- wykonanie miejsc postojowych, w tym miejsc postojowych dla osób niepełnosprawnych,
- wykonanie układu kanalizacji deszczowej,
- przebudowę oświetlenia drogowego.



Rozbudowa drogi powiatowej nr 1479G ul. Przemysłowa na odcinku od ul. Granicznej do ul. Wierzbowej w Wejherowie

WYKONAWCA:

Konsorcjum firm:

Lider konsorcjum: KRUSZYWO Sp. z o.o.
ul. Długa 4B, 84-223 Linia,

Partner konsorcjum: BITUMINIUM Sp. z o.o.
ul. Długa 4B, 84-223 Linia.

Termin realizacji: od dnia 19.06.2019 r. do dnia 28.10.2019 r.

Całkowity koszt realizacji zadania	4 471 602,09 zł
Udział Powiatu Wejherowskiego	2 572 056,61 zł
Dofinansowanie zewnętrzne ze środków rezerwy subwencji ogólnej	1 899 545,48 zł



Rozbudowa drogi powiatowej nr 1479G ul. Przemysłowa na odcinku od ul. Granicznej do ul. Wierzbowej w Wejherowie



Rozbudowa drogi powiatowej nr 1479G ul. Przemysłowa na odcinku od ul. Granicznej do ul. Wierzbowej w Wejherowie



Remont nawierzchni chodnika w ciągu drogi powiatowej nr 1480G – ul. Graniczna w miejscowości Wejherowo

Zakres prac obejmował w szczególności:

- rozebranie chodnika wysepek przystankowych,
- podbudowę betonową,
- ułożenie nawierzchni chodnika z kostki brukowej.

WYKONAWCA:

G.M.M. Mirosław Gaffka,
ul. Tartaczna 28, 84-200 Wejherowo

Termin realizacji: od dnia 27.05.2019 r. do dnia 13.06.2019 r.

Całkowity koszt realizacji zadania: 22 649,45 zł

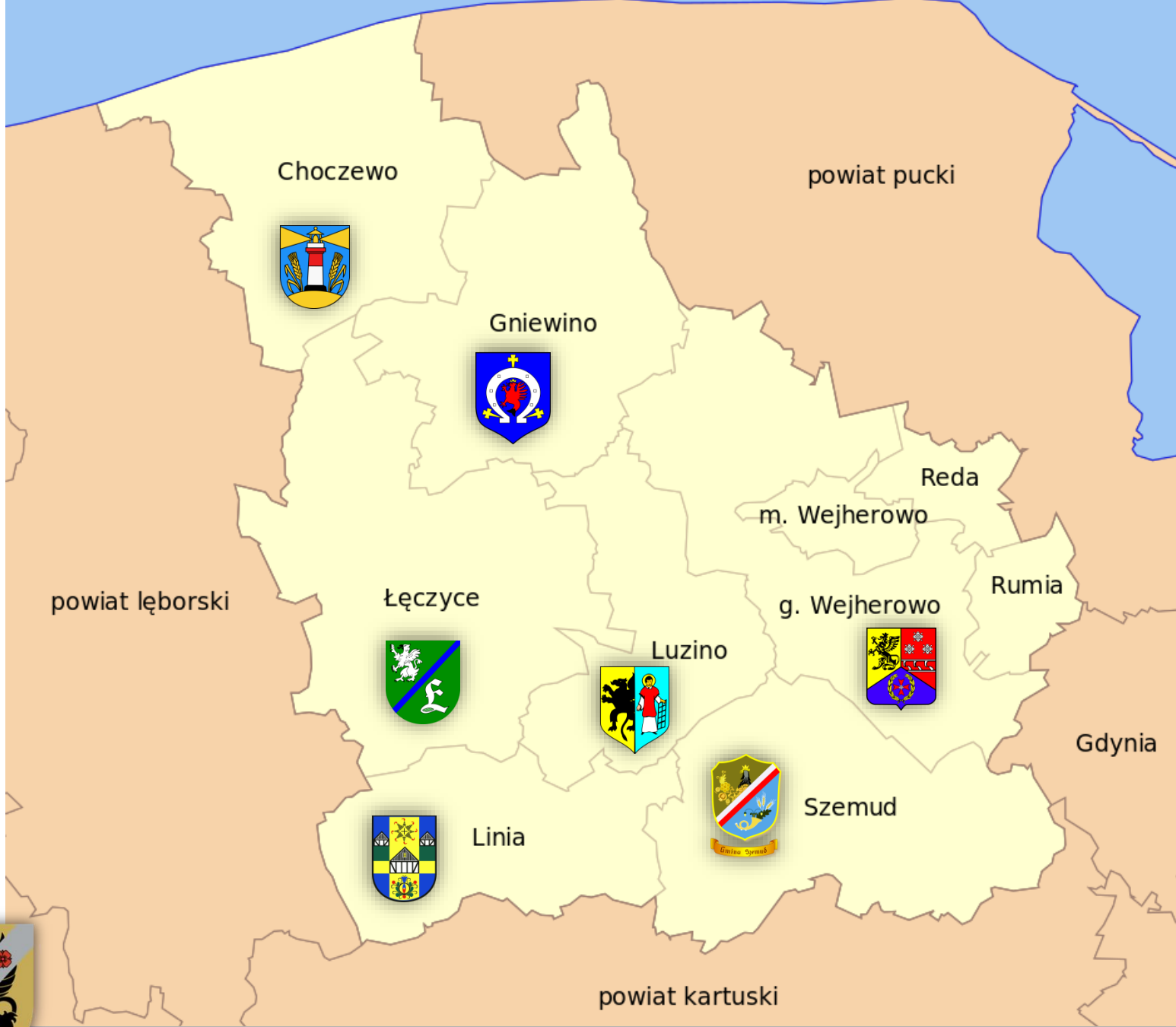


Remont nawierzchni chodnika w ciągu drogi powiatowej nr 1480G – ul. Graniczna w miejscowości Wejherowo



**Drogi powiatowe zamiejskie
na terenie Gmin
Powiatu Wejherowskiego**





Choczewo



Gniewino



powiat lęborski

Łęczyce



Luzino



Reda
m. Wejherowo

g. Wejherowo

Rumia



Gdynia

Linia



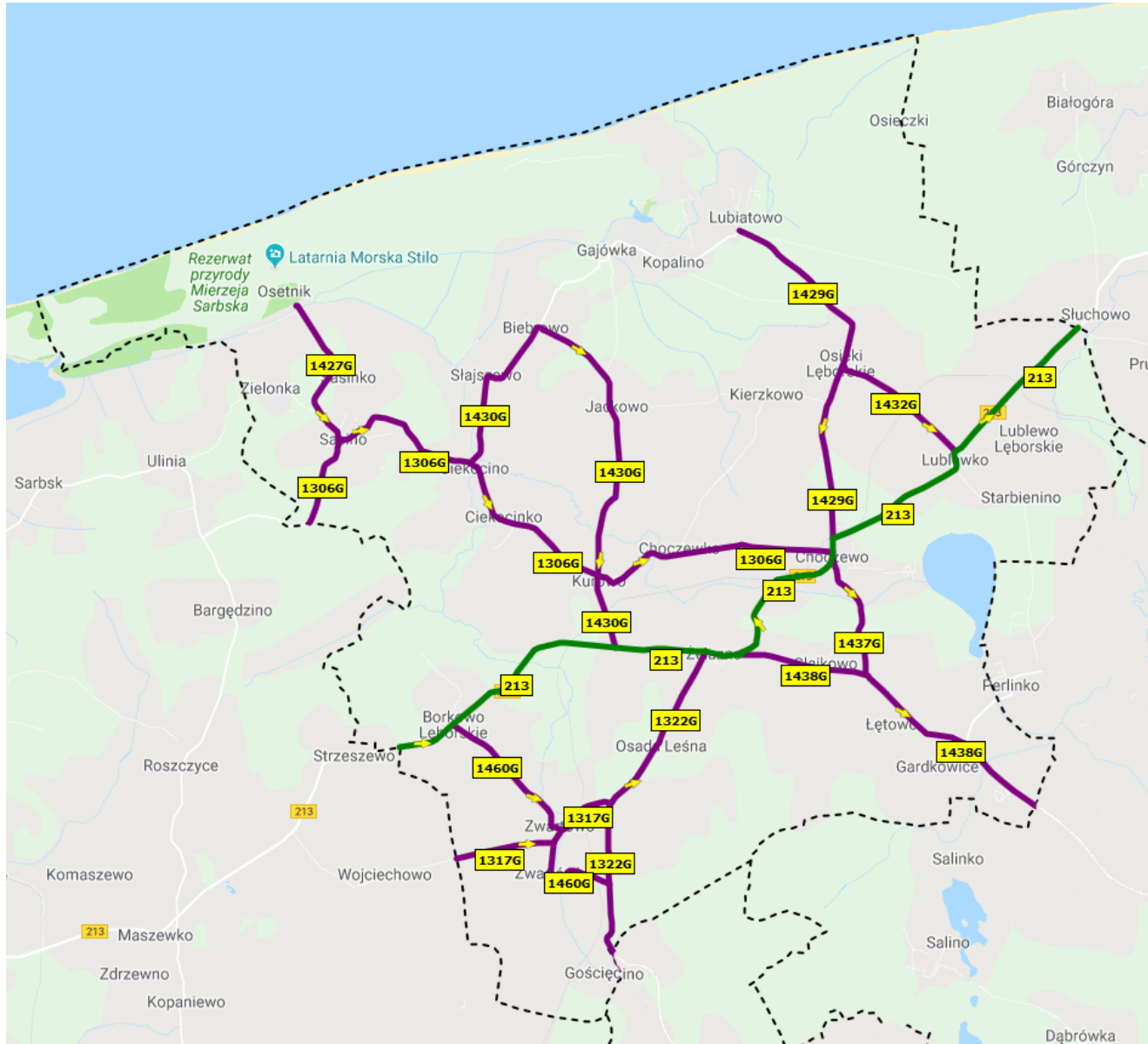
Szemud



powiat kartuski



Drogi powiatowe na terenie Gminy Choczewo



Wykaz dróg powiatowych na terenie Gminy Choczewo

Lp.	Nr drogi	Nazwa ciągu drogi	Długość całej drogi [km]	Klasa drogi	Kilometraż na terenie Gminy	Ocena stanu technicznego drogi
1	1306G	Sasino – Choczewo	12,465	Z	13+750 – 26+215	C - stan ostrzegawczy
2	1317G	Wojciechowo – Zwartowo	2,943	L	3+485 – 6+428	C - stan ostrzegawczy
3	1322G	Kisewo – Żelazno – DW nr 213	17,613	Z	17+287 – 23+312	B - stan dobry
4	1427G	Osetnik – Sasino	2,925	L	0+000 – 2+925	C - stan ostrzegawczy
5	1429G	Lubiatowo – Choczewo	6,744	Z	0+000 – 6+744	C - stan ostrzegawczy
6	1430G	Ciekocino – Biebrowo – Jackowo – Przebendowo	9,804	L	0+000 – 9+804	C - stan ostrzegawczy
7	1432G	Osieki Leborskie – Lublewko	2,655	L	0+000 – 2+655	D – stan zły
8	1437G	Choczewo – Łętowo	2,365	L	0+000 – 2+365	C - stan ostrzegawczy
9	1438G	Żelazno – Mierzyno – Kostkowo – Bolszewo	26,863	Z	0+000 – 6+362	B - stan dobry
10	1460G	Borkowo – Zwartówko – DP nr 1322G	4,924	L	0+000 – 4+924	C - stan ostrzegawczy

Razem: 57,212 km



Zadania realizowane na terenie Gminy Choczewo



Przebudowa drogi powiatowej nr 1438G Żelazno – Mierzyno – Kostkowo – Bolszewo poprzez budowę chodnika w miejscowości Słajkowo o dł. ok. 0,4 km

Zakres prac obejmował w szczególności:

- roboty ziemne – wykopy i nasypy,
- wykonanie podbudowy pod nawierzchnię chodnika z kostki betonowej grubości 8 cm,
- budowę chodnika o długości 372 m,
- wykonanie zjazdów,
- wbudowanie obrzeży i krawężników na ławie betonowej,
- budowę odwodnienia w postaci cieku,
- ustawienie barier ochronnych,
- wykonanie zieleni.



Przebudowa drogi powiatowej nr 1438G Żelazno – Mierzyno – Kostkowo – Bolszewo poprzez budowę chodnika w miejscowości Słajkowo o dł. ok. 0,4 km

WYKONAWCA:

G.M.M. Mirosław Gaffka,
ul. Tartaczna 28, 84-200 Wejherowo

Termin realizacji: od dnia 22.10.2019 r. do dnia 08.11.2019 r.

Całkowity koszt realizacji zadania: 149 814,00 zł



Przebudowa drogi powiatowej nr 1438G Żelazno – Mierzyno – Kostkowo – Bolszewo poprzez budowę chodnika w miejscowości Słajkowo o dł. ok. 0,4 km



Przebudowa drogi powiatowej nr 1438G Żelazno – Mierzyno – Kostkowo – Bolszewo poprzez budowę chodnika w miejscowości Słajkowo o dł. ok. 0,4 km



**Awaryjne przycięcie drzew przydrożnych w ciągu drogi powiatowej
1322G Kisewo – Żelazno – DW nr 213 w miejscowości Żelazno na
odcinek od drogi wojewódzkiej nr 213 do końca zabudowań
w ilości 26 sztuk**

Zakres prac obejmował w szczególności:

- Zabiegi pielęgnacyjne 26 sztuk drzew.

WYKONAWCA:

KATER Milwino

ul. Wejherowska 20, 84-217 Szemud

Termin realizacji: od dnia 19.03.2019 r. do dnia 01.04.2019 r.

Całkowity koszt realizacji zadania: 30 888,00 zł



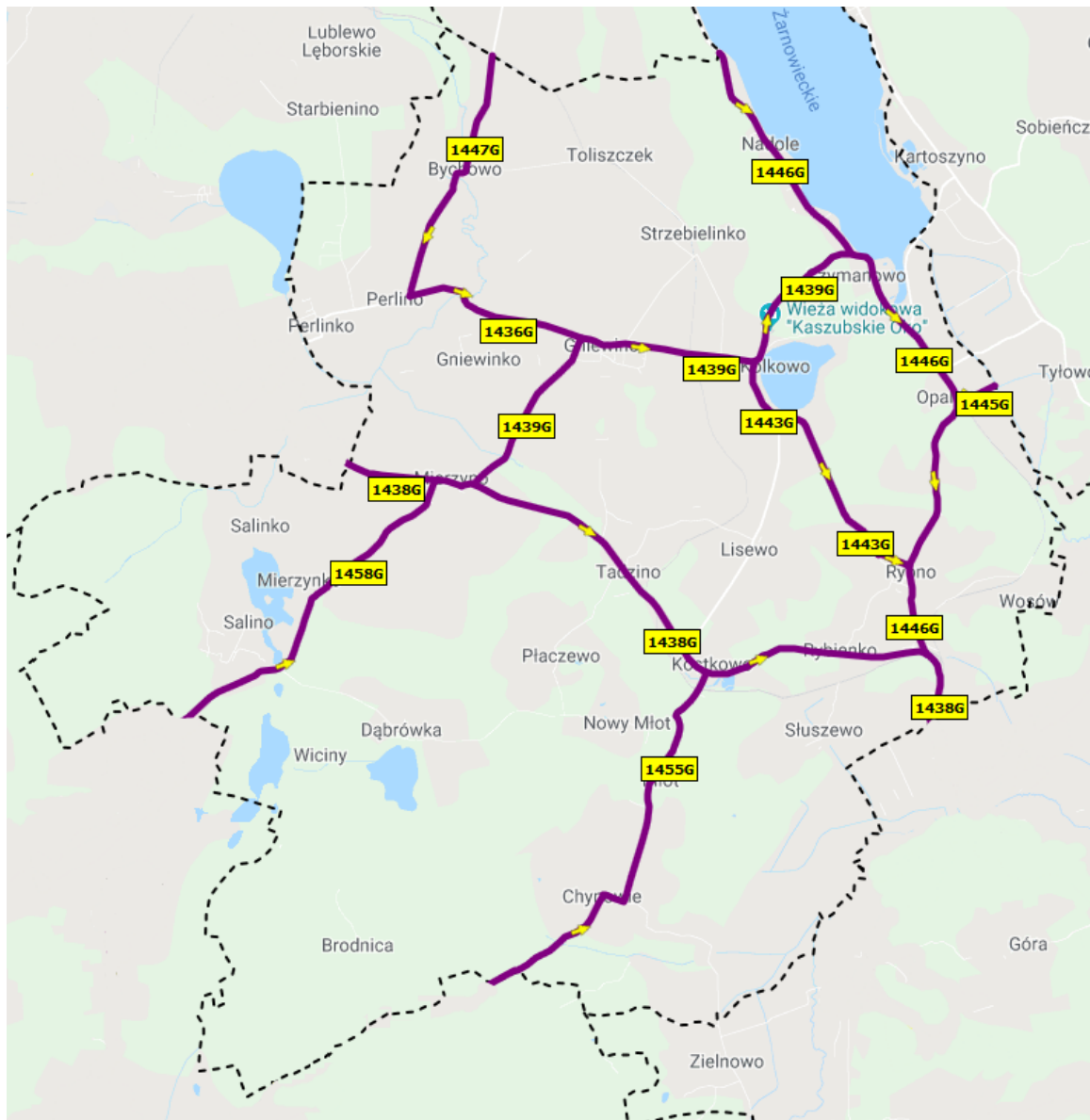
**Awaryjne przycięcie drzew przydrożnych w ciągu drogi powiatowej
1322G Kisewo – Żelazno – DW nr 213 w miejscowości Żelazno na
odcinek od drogi wojewódzkiej nr 213 do końca zabudowań
w ilości 26 sztuk**



**Awaryjne przycięcie drzew przydrożnych w ciągu drogi powiatowej
1322G Kisewo – Żelazno – DW nr 213 w miejscowości Żelazno na
odcinek od drogi wojewódzkiej nr 213 do końca zabudowań
w ilości 26 sztuk**



Drogi powiatowe na terenie Gminy Gniewino



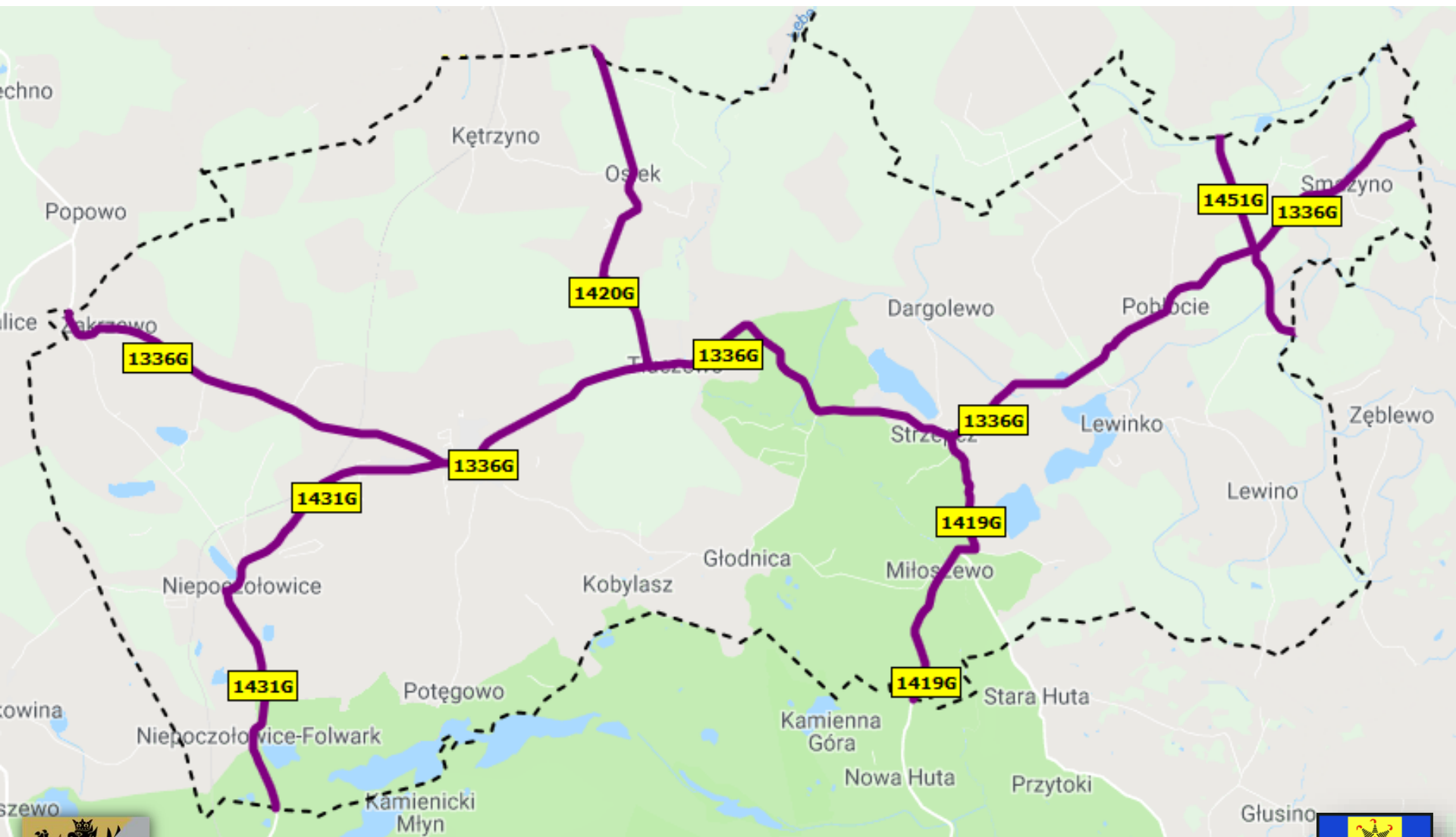
Wykaz dróg powiatowych na terenie Gminy Gniewino

Lp.	Nr drogi	Nazwa ciągu drogi	Długość całej drogi [km]	Klasa drogi	Kilometraż na terenie Gminy	Ocena stanu technicznego drogi
1	1436G	Gardkowice – Perlino – Gniewino	3,011	L	0+000 – 3+011	C - stan ostrzegawczy
2	1438G	Żelazno – Mierzyno – Kostkowo – Bolszewo	26,863	Z	6+362 – 18+196	B – stan dobry
3	1439G	Mierzyno – Gniewino – Czymanowo	8,296	Z	0+000 – 8+296	C - stan ostrzegawczy
4	1443G	Kolkowo – Rybno	4,413	L	0+000 – 4+413	B - stan dobry
5	1445G	Opalino – Tyłowo	0,699	L	0+000 – 0+699	C - stan ostrzegawczy
6	1446G	Wierzchucino – Czymanowo – Rybno	11,204	Z	5+913 – 17+117	C - stan ostrzegawczy
7	1447G	Perlino – Bychowo	4,156	L	3+808 – 7+964	C - stan ostrzegawczy
8	1455G	Łęczyce – Kostkowo	16,241	Z	9+528,5-16+241	C - stan ostrzegawczy
9	1458G	Pużyce – Mierzyno	11,587	L	5+893+11+587	C - stan ostrzegawczy

Razem: 56,02 km



Drogi powiatowe na terenie Gminy Linia



Wykaz dróg powiatowych na terenie Gminy Linia

Lp.	Nr drogi	Nazwa ciągu drogi	Długość całej drogi [km]	Klasa drogi	Kilometraż na terenie Gminy	Ocena stanu technicznego drogi
1	1336G	Zakrzewo – Linia – Strzecz – Częstkowo – Gowino – Wejherowo	36,849	Z	6+552 – 27+612	B- stan dobry
2	1419G	Strzecz – Miechucino	3,941	Z	0+000 – 3+941	C - stan ostrzegawczy
3	1420G	Godętowo – Nawcz – Tłuczewo	15,489	Z	11+038 – 15+489	C - stan ostrzegawczy
4	1431G	Linia – Niepoczolowice	6,595	L	0+000 – 6+595	B - stan dobry
5	1451G	Kniewo – DK nr 6 – Luzino – Łebno	27,277	Z	21+630 – 24+425	C - stan ostrzegawczy

Razem: 38,842 km



Zadania realizowane na terenie Gminy Linia



Awaryjna naprawa chodnika w ciągu drogi powiatowej nr 1336G w miejscowości Smażyno

Zakres prac obejmował w szczególności:

- wykonanie podbudowy,
- rozbiórkę krawężników,
- ułożenie nawierzchni z kostki brukowej,
- wykonanie cieku podchodnikowego.

WYKONAWCA:

G.M.M. Mirosław Gaffka,
ul. Tartaczna 28, 84-200 Wejherowo

Termin realizacji: od dnia 03.09.2019 r. do dnia 16.09.2019 r.

Całkowity koszt realizacji zadania: 24 597,71 zł



Awaryjna naprawa chodnika w ciągu drogi powiatowej nr 1336G w miejscowości Smażyno



Zadanie realizowane na terenie Gminy Linia oraz Łęczycy



Rozbudowa drogi powiatowej nr 1420G Godętowo-Nawcz-Tłuczewo na odcinku Nawcz – Osiek

Zakres prac obejmował w szczególności:

- poszerzenie jezdni do szer. 6 m o dł. 3,4 km (1,8 km- Gmina Łęczyce /1,6 km – Gmina Linia);
- przebudowę dwóch trzywlotowych skrzyżowań i jednego skrzyżowania czterowlotowego;
- budowę zjazdów indywidualnych;
- budowę zatoki autobusowej, chodników;
- budowę opasek, poboczy;
- przebudowę sieci kanalizacji deszczowej;
- budowę kabli telekomunikacyjnych miedzianych w ziemi;
- przebudowę sieci wodociągowej;
- przebudowę hydrantu przeciwpożarowego.



Rozbudowa drogi powiatowej nr 1420G Godętowo-Nawcz-Thuczewo na odcinku Nawcz – Osiek

WYKONAWCA:

Firma Budowlano-Drogowa MTM SA
ul. Hutnicza 35 81-061 Gdynia

Termin realizacji: od dnia 22.05.2019 r. do dnia 06.09.2019 r.

Całkowity koszt realizacji zadania	4 943 607,64 zł
Udział Powiatu Wejherowskiego	1 357 126,12 zł
Udział Gminy Łęczyce	ok. 645 344,00 zł
Udział Gminy Linia	ok. 332 450,00 zł
Dofinansowanie zewnętrzne z Programu Rozwoju Obszarów Wiejskich	ok. 2 608 687,52 zł



Rozbudowa drogi powiatowej nr 1420G Godętowo-Nawcz-Thuczewo na odcinku Nawcz – Osiek



Rozbudowa drogi powiatowej nr 1420G Godętowo-Nawcz-Thuczewo na odcinku Nawcz – Osiek



Rozbudowa drogi powiatowej nr 1420G Godętowo-Nawcz-Thuczewo na odcinku Nawcz – Osiek



Rozbudowa drogi powiatowej nr 1420G Godętowo-Nawcz-Tłuczewo na odcinku Nawcz – Osiek



**„Europejski Fundusz Rolny
na rzecz Rozwoju Obszarów Wiejskich:
Europa inwestująca w obszary wiejskie”.**

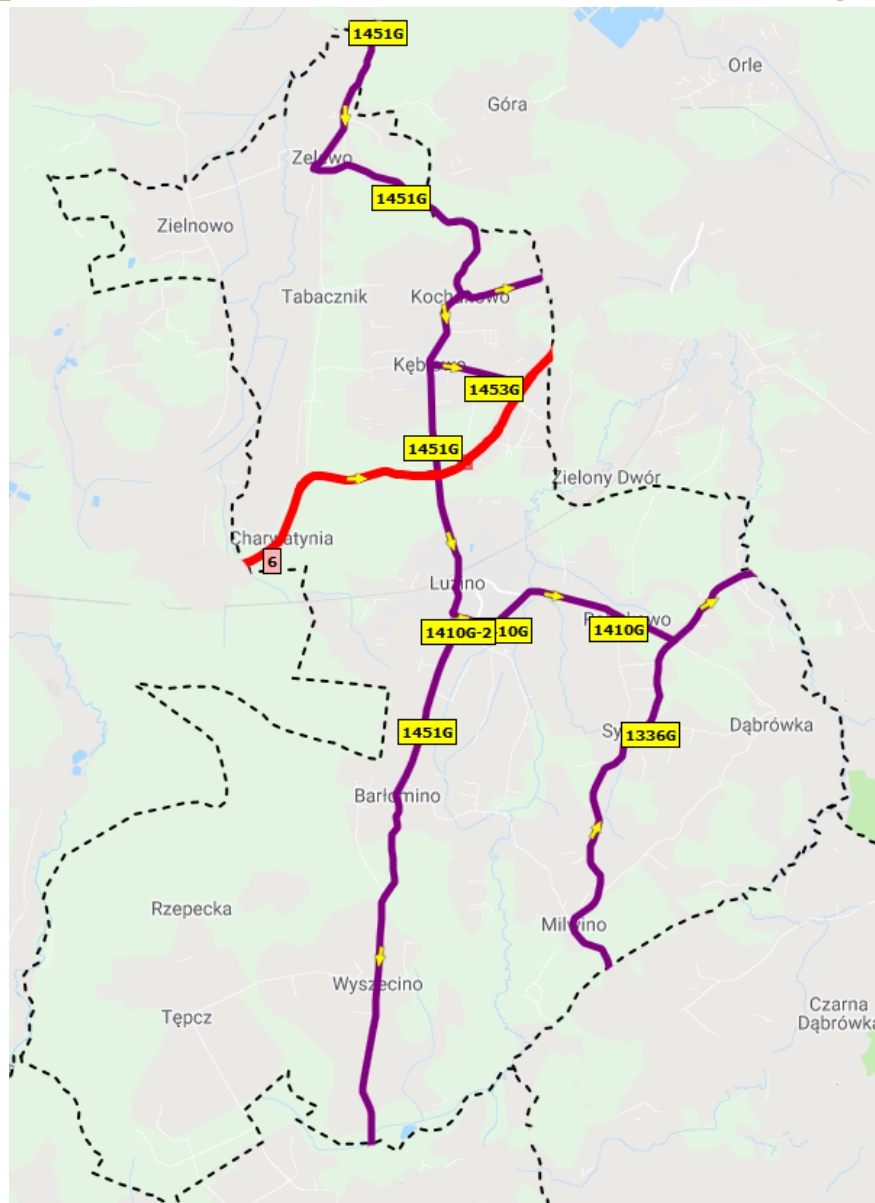
Operacja pn. Rozbudowa drogi powiatowej
nr 1420G Godętowo - Nawcz - Tłuczewo
na odcinku Nawcz - Osiek
współfinansowana jest
ze środków Unii Europejskiej
w ramach działania
„Podstawowe usługi i odnowa wsi
na obszarach wiejskich”
Programu Rozwoju Obszarów Wiejskich
na lata 2014-2020.



Rozbudowa drogi powiatowej nr 1420G Godętowo-Nawcz-Thuczewo na odcinku Nawcz – Osiek



Drogi powiatowe na terenie Gminy Luzino



Wykaz dróg powiatowych na terenie Gminy Luzino

Lp.	Nr drogi	Nazwa ciągu drogi	Długość całej drogi [km]	Klasa drogi	Kilometraż na terenie Gminy	Ocena stanu technicznego drogi
1	1336G	Zakrzewo – Linia – Strzepcz – Częstkowo – Gowino – Wejherowo	36,849	Z	31+212 – 38+891	B - stan dobry
2	1410G	Luzino – Dąbrówka – Sopieszyno	3,825	L	0+000 – 3+825	C - stan ostrzegawczy
3	1451G	Kniewo – DK nr 6 – Luzino – Łebno	27,277	Z	2+477 – 5+764	C - stan ostrzegawczy
					6+731 – 21+630	
4	1452G	Kochanowo – DK nr 6	2,715	L	0+000 – 1+362	C - stan ostrzegawczy
5	1453G	Kębłowo – DK nr 6	1,517	L	0+000 – 1+517	B - stan dobry

Razem: 32,569 km



Zadania realizowane na terenie Gminy Luzino



Budowa chodnika przy drodze powiatowej nr 1451G Kniewo – Luzino – Łebno na odcinku Luzino – Barłomino (ul. Ofiar Stutthofu) o długości ok. 1 km

Zakres prac obejmował w szczególności:

- budowę chodnika o nawierzchni z kostki betonowej o szer. 1,5 - 2 m na odcinku 1022 m,
- utwardzenie i regulację istniejących zjazdów z kostki,
- utwardzenie skarp płytami MEBA i kostką kamienną,
- montaż balustrady stalowej,
- wykonanie pobocza gruntowego
- wykonanie zieleni (trawniki)



**Budowa chodnika przy drodze powiatowej nr 1451G
Kniewo – Luzino – Łebno na odcinku
Luzino – Barłomino (ul. Ofiar Stutthofu) o długości ok. 1 km**

WYKONAWCA:

**ABRUKO Sp. z o. o.,
ul. Gdańska 78, 84-120 Władysławowo**

Termin realizacji: od dnia 03.09.2019 r. do dnia 15.11.2019 r.

Całkowity koszt realizacji zadania	777 577,21 zł
Udział Powiatu Wejherowskiego	388 788,61 zł
Udział Gminy Luzino	388 788,60 zł



**Budowa chodnika przy drodze powiatowej nr 1451G
Kniewo – Luzino – Łebno na odcinku
Luzino – Barłomino (ul. Ofiar Stutthofu) o długości ok. 1 km**



**Budowa chodnika przy drodze powiatowej nr 1451G
Kniewo – Luzino – Łebno na odcinku
Luzino – Barłomino (ul. Ofiar Stutthofu) o długości ok. 1 km**



Budowa sygnalizacji na przejściu dla pieszych na ul. Wilczka i Wyszyńskiego w ciągu drogi powiatowej nr 1451G w miejscowości Luzino (zaprojektuj i wybuduj)

Zakres prac obejmował w szczególności:

- opracowanie projektu branży inżynierii ruch oraz branży elektrycznej,
- montaż masztów niskich sygnalizacji świetlnej,
- montaż masztów wysokich sygnalizacji świetlnej,
- montaż sygnalizatorów, sterowników sygnalizacji świetlnej, przycisków dla pieszych,
- budowę kanalizacji kablowej,
- wykonanie oznakowania drogowego.



Budowa sygnalizacji na przejściu dla pieszych na ul. Wilczka i Wyszyńskiego w ciągu drogi powiatowej nr 1451G w miejscowości Luzino (zaprojektuj i wybuduj)

WYKONAWCA:

ELDRO BUDOWA Sp. z o.o.
ul. Letnicka 1, 80-536 Gdańsk

Termin realizacji: od dnia 20.11.2019 r. do dnia 10.12.2019 r.

Całkowity koszt realizacji zadania: 100 737,00 zł
w tym 90 % ww. kwoty tj. 91 032,30 zł, płatne w 2019 r.
pozostałe 10% tj. 9 704,70 zł płatne w 2020 r.

W tym udział Gminy Luzino: 60 000,00 zł



Budowa sygnalizacji na przejściu dla pieszych na ul. Wilczka i Wyszyńskiego w ciągu drogi powiatowej nr 1451G w miejscowości Luzino (zaprojektuj i wybuduj)



Regulacja wysokościowa przejścia dla pieszych w ciągu drogi powiatowej nr 1451G (ul. Wilczka) w miejscowości Luzino

Zakres prac obejmował w szczególności:

- roboty ziemne,
- demontaż poręczy ochronnych,
- rozbiórkę krawężników betonowych,
- ułożenie przepustów rurowych pod zjazdami,
- ułożenie nawierzchni z kostki brukowej.



Regulacja wysokościowa przejścia dla pieszych w ciągu drogi powiatowej nr 1451G (ul. Wilczka) w miejscowości Luzino

WYKONAWCA:

G.M.M. Mirosław Gaffka,
ul. Tartaczna 28, 84-200 Wejherowo

Termin realizacji: od dnia 17.06.2019 r. do dnia 05.07.2019 r.

Całkowity koszt realizacji zadania: 24 575,40 zł



Regulacja wysokościowa przejścia dla pieszych w ciągu drogi powiatowej nr 1451G (ul. Wilczka) w miejscowości Luzino



Wykonanie wzmocnienia pobocza płytami jomb wraz z naprawą rowu w ciągu drogi powiatowej nr 1451G (ul. Chłopska) w miejscowości Kębłowo

Zakres prac obejmował w szczególności:

- Wzmocnienie pobocza płytami otworowymi typu „jomb”
- naprawa rowu umocnionego płytami ażurowymi typu „meba”

WYKONAWCA:

G.M.M. Mirosław Gaffka,
ul. Tartaczna 28, 84-200 Wejherowo

Termin realizacji: od dnia 20.03.2019 r. do dnia 12.04.2019 r.

Całkowity koszt realizacji zadania: 21 913,75 zł



Wykonanie wzmocnienia pobocza płytami jomb wraz z naprawą rowu w ciągu drogi powiatowej nr 1451G (ul. Chłopska) w miejscowości Kębłowo



Umocnienie skarpy nasypu w ciągu drogi powiatowej nr 1336G (ul. Wejherowska) w miejscowości Robakowo

Zakres prac obejmował w szczególności:

- roboty ziemne,
- rozbiórkę obrzeży trawnikowych,
- rozbiórkę chodników, wysepek przystankowych i przejść dla pieszych,
- budowę nawierzchni z płyt ażurowych.

WYKONAWCA:

G.M.M. Mirosław Gaffka,
ul. Tartaczna 28, 84-200 Wejherowo

Termin realizacji: od dnia 09.04.2019 r. do dnia 19.04.2019 r.

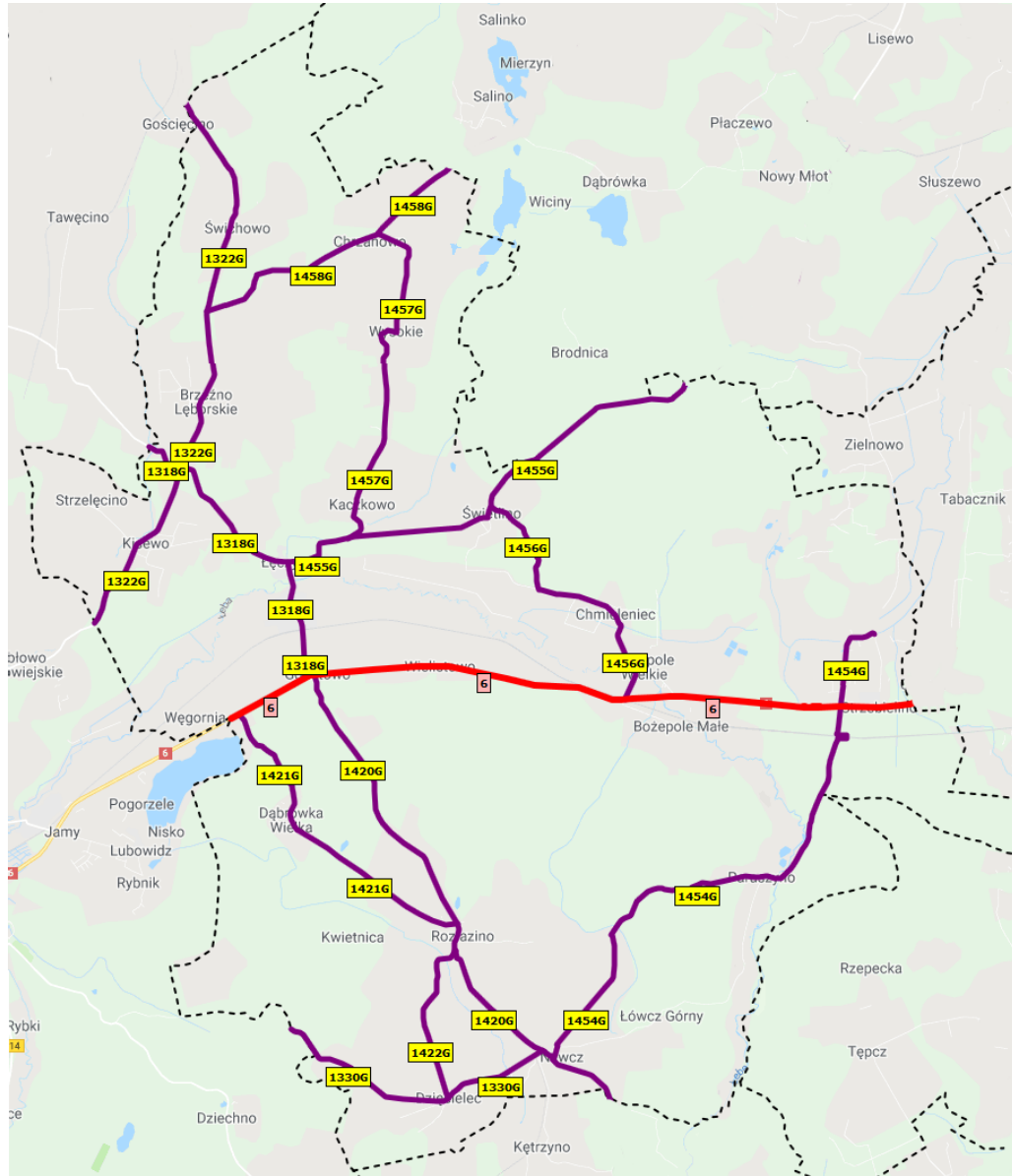
Całkowity koszt realizacji zadania: 49 298,19 zł



Umocnienie skarpy nasypu w ciągu drogi powiatowej nr 1336G (ul. Wejherowska) w miejscowości Robakowo



Drogi powiatowe na terenie Gminy Łęczyce



Wykaz dróg powiatowych na terenie Gminy Łęczyce

Lp.	Nr drogi	Nazwa ciągu drogi	Długość całej drogi [km]	Klasa drogi	Kilometraż na terenie Gminy	Ocena stanu technicznego drogi
1	1318G	Rekowo Leborskie – Godętowo	6,357	Z	7+270 – 13+627	C - stan ostrzegawczy
2	1322G	Kisewo – Żelazno – DW nr 213	17,613	Z	5+699 – 17+287	C - stan ostrzegawczy
3	1330G	Rozłaski Bór – Nawcz	5,834	L	8+473 – 14+307	D – stan zły
4	1420G	Godętowo – Nawcz – Tłuczewo	15,489	Z	0+000 – 11+038	C - stan ostrzegawczy
5	1421G	Godętowo – Dąbrówka Wielka – Rozłazino	6,608	L	0+000 – 6+608	C - stan ostrzegawczy
6	1422G	Rozłazino – Dzieścielec	3,378	L	0+000 – 3+378	C - stan ostrzegawczy
7	1454G	Chynowie – Strzebielino – Nawcz	12,820	L	0+000 – 12+820	C - stan ostrzegawczy
8	1455G	Łęczyce – Kostkowo	16,241	Z	0+000 – 9+528,5	C - stan ostrzegawczy
9	1456G	Świelino – Chmieleniec – Bożepole	5,676	L	0+000 – 5+676	C - stan ostrzegawczy
10	1457G	Chrzanowo Wysokie – Kaczkowo	7,192	L	0+000 – 7+192	C - stan ostrzegawczy
11	1458G	Pużyce – Mierzyno	11,587	L	0+000 – 5+893	C - stan ostrzegawczy

Razem: 85,912 km



Zadania realizowane na terenie Gminy Łęczyce



Przebudowa drogi powiatowej nr 1322G Kisewo-Żelazno-DW 213 na odcinku przez miejscowość Świchowo o długości ok. 500 m w km 14+180 do km 14+630

Zakres prac obejmował w szczególności:

- wykonanie nowej konstrukcji nawierzchni;
- budowę: chodników, wyniesionego skrzyżowania wraz z przejściem dla pieszych;
- budowę: azylów spowalniających, odwodnienia w postaci ścieku przykrawężnikowego, ścieków podchodnikowych;
- budowę poboczy, zjazdów, oczyszczenie rowów;
- wykonanie oznakowania pionowego i poziomego.



Przebudowa drogi powiatowej nr 1322G Kisewo-Żelazno-DW 213 na odcinku przez miejscowość Świchowo o długości ok. 500 m w km 14+180 do km 14+630

WYKONAWCA:

Konsorcjum firm:

Lider konsorcjum: KRUSZYWO Sp. z o.o.
ul. Długa 4B, 84-223 Linia,

Partner konsorcjum: BITUMINIUM Sp. z o.o.
ul. Długa 4B, 84-223 Linia.

Termin realizacji: od dnia 09.10.2019 r. do dnia 29.11.2019 r.

Całkowity koszt realizacji zadania	980 751,62 zł
Udział Powiatu Wejherowskiego	245 308,31 zł
Udział Gminy Luzino	245 308,31 zł
Dofinansowanie zewnętrzne – Fundusz Dróg Samorządowych	490 135,00 zł



Przebudowa drogi powiatowej nr 1322G Kisewo-Żelazno- DW 213 na odcinku przez miejscowość Świchowo o długości ok. 500 m w km 14+180 do km 14+630



Przebudowa drogi powiatowej nr 1322G Kisewo-Żelazno- DW 213 na odcinku przez miejscowość Świchowo o długości ok. 500 m w km 14+180 do km 14+630



Remont drogi powiatowej nr 1322G Kisewo-Żelazno-DW213 od skrzyżowania z drogą powiatową nr 1458G do miejscowości Świchowo na odcinku 14+100 do 14+750 – roboty podobne

Zakres prac obejmował w szczególności:

- wykonanie wykopów w gruntach nieskalistych,
- wykonanie nasypów,
- wykonanie podbudowy z mieszanki niezwiązanej,
- z kruszywem C90/3 0/31,5,
- frezowanie nawierzchni asfaltowych na zimno,
- wykonanie nawierzchni z betonu asfaltowego,
- wykonanie nawierzchni z mieszanki grysowo- mastyksowej SMA 11 S (warstwa ściernalna)
- wykonanie oznakowania poziomego cienkowarstwowego.



**Remont drogi powiatowej nr 1322G Kisewo-Żelazno-DW213
od skrzyżowania z drogą powiatową nr 1458G do miejscowości
Świchowo na odcinku 14+100 do 14+750 – roboty podobne**

WYKONAWCA:

Konsorcjum firm:

Lider konsorcjum: KRUSZYWO Sp. z o.o.

ul. Długa 4B, 84-223 Linia,

Partner konsorcjum: BITUMINIUM Sp. z o.o.

ul. Długa 4B, 84-223 Linia.

Termin realizacji: od dnia 22.11.2019 r. do dnia 03.12.2019 r.

Całkowity koszt realizacji zadania: 449 529,70 zł



**Remont drogi powiatowej nr 1322G Kisewo-Żelazno-DW213
od skrzyżowania z drogą powiatową nr 1458G do miejscowości
Świchowo na odcinku 14+100 do 14+750 – roboty podobne**



**Remont drogi powiatowej nr 1322G Kisewo-Żelazno-DW213
od skrzyżowania z drogą powiatową nr 1458G do miejscowości
Świchowo na odcinku 14+100 do 14+750 – roboty podobne**



Awaryjna naprawa przepustu w ciągu drogi powiatowej nr 1322G (ul. Władysława Syrokomli) w miejscowości Brzeźno Lęborskie

Zakres prac obejmował w szczególności:

- rozbiórkę nawierzchni z mieszanki mineralno-bitumicznej,
- rozbiórkę podbudowy,
- roboty ziemne,
- rozbiórkę rurociągu,
- ułożenie rurociągu.

Wykonawca: **Przedsiębiorstwo Wodno-Melioracyjne
WODMEL Derra i Potrykus sp. j.
ul. Przemysłowa 31 A, 84-200 Wejherowo**

Termin realizacji: od dnia 25.04.2019 r. do dnia 22.05.2019 r.

Całkowity koszt realizacji zadania: 79 328,12 zł



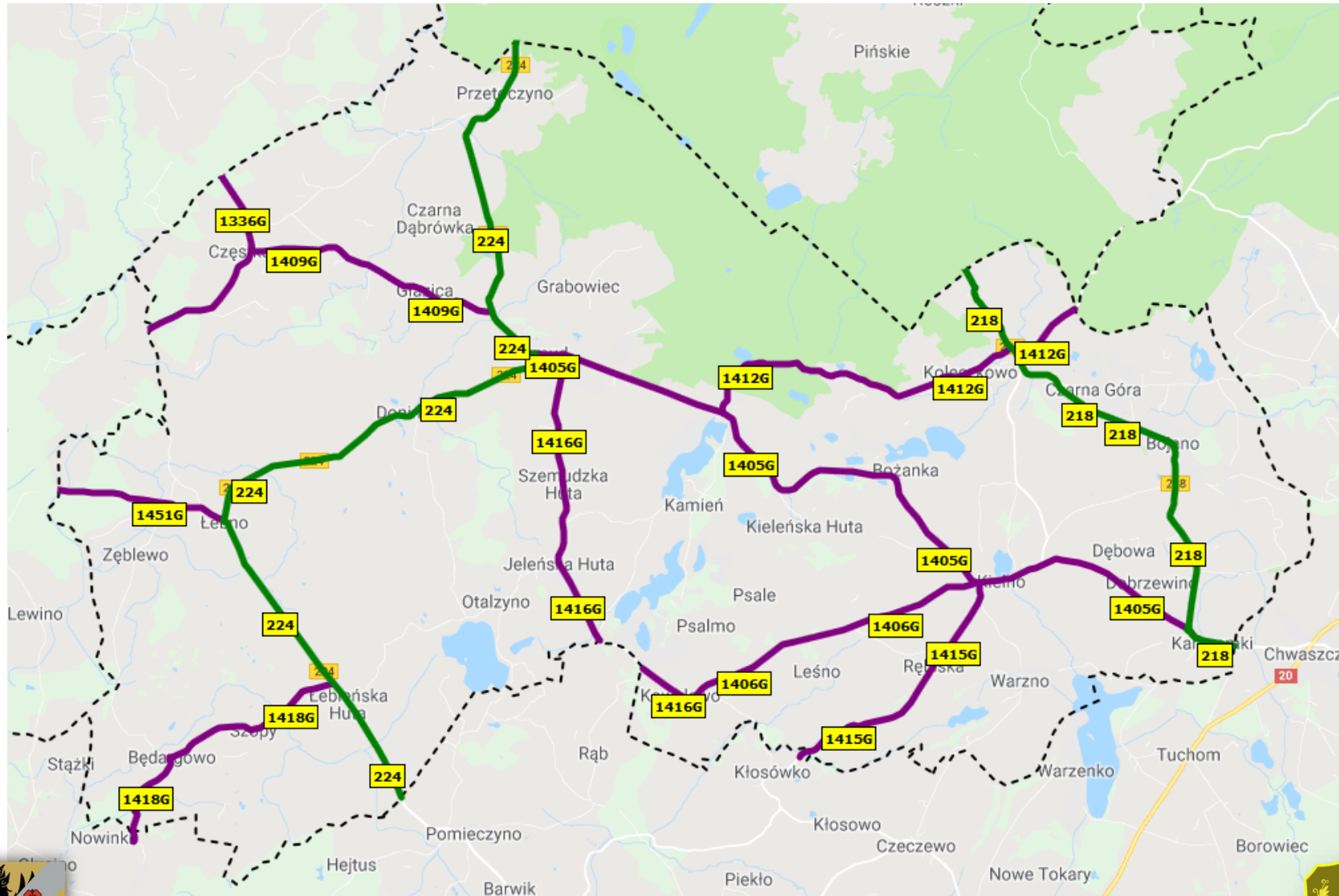
Awaryjna naprawa przepustu w ciągu drogi powiatowej nr 1322G (ul. Władysława Syrokomli) w miejscowości Brzeźno Lęborskie



Awaryjna naprawa przepustu w ciągu drogi powiatowej nr 1322G (ul. Władysława Syrokomli) w miejscowości Brzeźno Lęborskie



Drogi powiatowe na terenie Gminy Szemud



Wykaz dróg powiatowych na terenie Gminy Szemud

Lp.	Nr drogi	Nazwa ciągu drogi	Długość całej drogi [km]	Klasa drogi	Kilometraż na terenie Gminy	Ocena stanu technicznego drogi
1	1336G	Zakrzewo – Linia – Strzecz – Częstkowo – Gowino – Wejherowo	36,849	Z	27+612 – 31+212	B - stan dobry
2	1405G	Szemud – Karczemki	13,194	Z	0+000 – 13+194	B - stan dobry
3	1406G	Kielno – Kowalewo	5,179	L	0+000 – 5+179	C - stan ostrzegawczy
4	1409G	Częstkowo – Głazica – Szemud	4,310	L	0+000 – 4+310	C - stan ostrzegawczy
5	1412G	Kamień – Koleczkowo – (Gdynia)	7,038	L	0+000 – 7+038	C - stan ostrzegawczy
6	1415G	Kielno – (Kłosówko)	4,487	L	0+000 – 4+487	C - stan ostrzegawczy
7	1416G	Szemud – Jeleńska Huta – DP nr 1406G	6,003	L	0+000 – 4+975	C - stan ostrzegawczy
					5+882 – 6+910	
8	1418G	Łebieńska Huta – Będargowo	4,869	L	0+000 – 4+869	B - stan dobry
9	1451G	Kniewo – DK nr 6 – Luzino – Łebno	27,277	Z	24+425 – 27+277	C - stan ostrzegawczy

Razem: 51,532 km



Zadania realizowane na terenie Gminy Szemud



Przebudowa oraz remont drogi powiatowej nr 1405G Szemud - Karczemki (ul. Oliwska) w miejscowości Kielno

Zakres prac obejmował wykonanie zadań:

1. Przebudowa drogi powiatowej nr 1405G poprzez budowę chodnika oraz zatok autobusowych w granicach istniejącego pasa drogowego w m. Kielno.
2. Budowa oświetlenia drogowego przy drodze powiatowej nr 1405G na odcinku od ul. Jeziornej do ul. Filtrowej w m. Kielno.
3. Remont drogi powiatowej nr 1405G Szemud - Karczemki w m. Kielno o dł. ok. 0,4 km.



Przebudowa oraz remont drogi powiatowej nr 1405G Szemud - Karczemki (ul. Oliwska) w miejscowości Kielno

WYKONAWCA:

Konsorcjum firm:

Lider konsorcjum: KRUSZYWO Sp. z o.o.
ul. Długa 4B, 84-223 Linia,

Partner konsorcjum: BITUMINIUM Sp. z o.o.
ul. Długa 4B, 84-223 Linia.

Termin realizacji: od dnia 09.08.2019 r. do dnia 21.11.2019 r.

Całkowity koszt realizacji zadania	1 565 375,23 zł
Udział Powiatu Wejherowskiego	773 476,96 zł
Udział Gminy Szemud	791 898,27 zł
Dofinansowanie zewnętrzne – Fundusz Dróg Samorządowych	ok. 782 687,00 zł



Przebudowa oraz remont drogi powiatowej nr 1405G Szemud - Karczemki (ul. Oliwska) w miejscowości Kielno



Przebudowa oraz remont drogi powiatowej nr 1405G Szemud - Karczemki (ul. Oliwska) w miejscowości Kielno



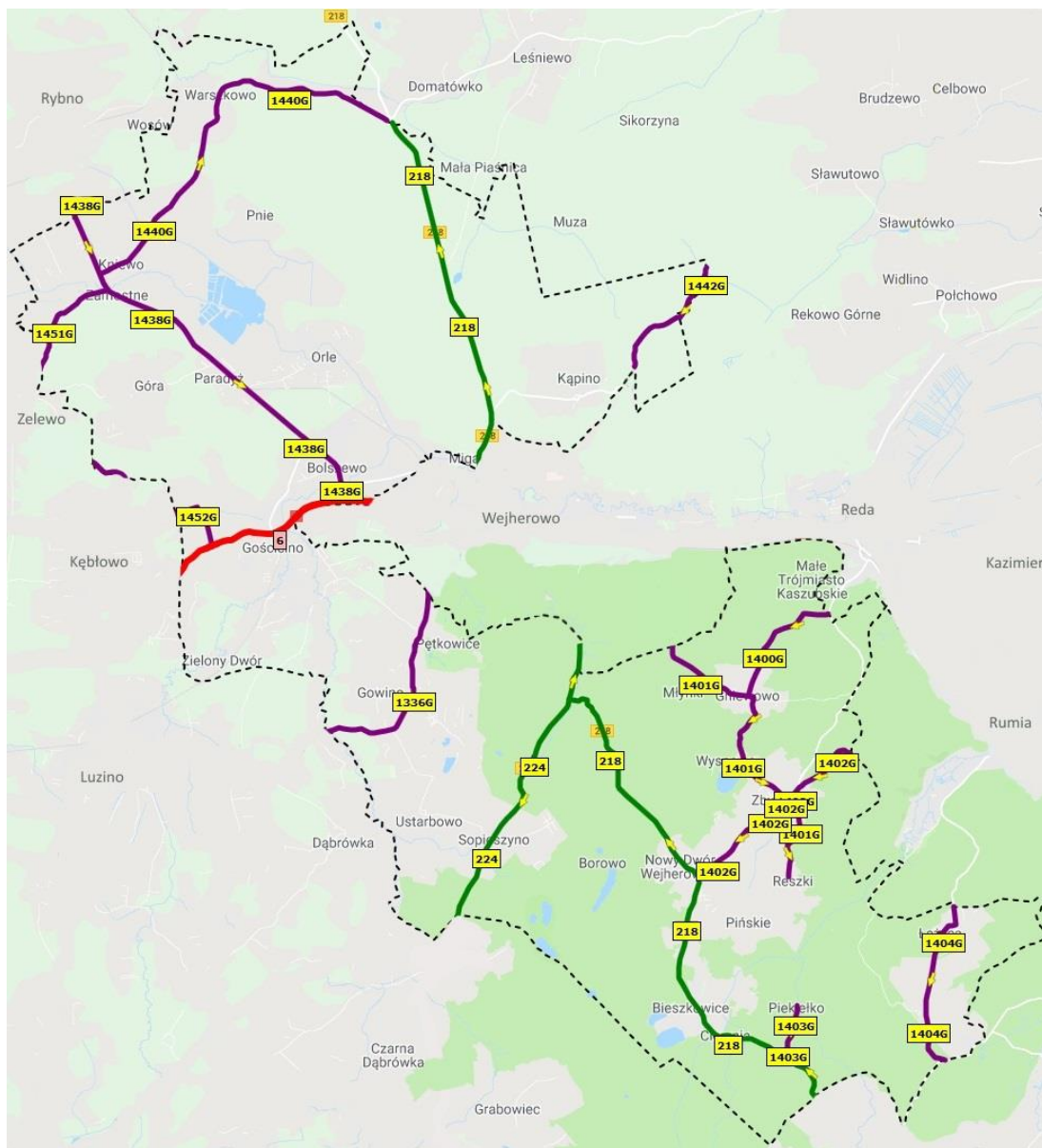
Przebudowa oraz remont drogi powiatowej nr 1405G Szemud - Karczemki (ul. Oliwska) w miejscowości Kielno



Przebudowa oraz remont drogi powiatowej nr 1405G Szemud - Karczemki (ul. Oliwska) w miejscowości Kielno



Drogi powiatowe na terenie Gminy Wejherowo



Wykaz dróg powiatowych na terenie Gminy Wejherowo

Lp.	Nr drogi	Nazwa ciągu drogi	Długość całej drogi [km]	Klasa drogi	Kilometraż na terenie Gminy	Ocena stanu technicznego drogi
1	1336G	Zakrzewo – Linia – Strzecz – Częstkowo – Gowino – Wejherowo	36,849	Z	38+891 – 43+401	B - stan dobry
2	1400G	Reda – Gniewowo	2,744	L	1+734 – 4+478	D - stan zły
3	1401G	Wejherowo – Zbychowo – Reszki	6,673	L	2+302 – 8+975	C - stan ostrzegawczy
4	1402G	Zbychowo – Nowy Dwór Wejherowski	4,496	L	3+070 – 7+566	C - stan ostrzegawczy
5	1403G	Rumia – Kamień – Kowalewo	1,293	L	0+000 – 1+293	C - stan ostrzegawczy
6	1404G	Rumia – Łężyce – Gdynia	3,732	L	2+513 – 6+245	C - stan ostrzegawczy
7	1438G	Żelazno – Mierzyno – Kostkowo – Bolszewo	26,863	Z	18+196 – 26+863	B – stan dobry
8	1440G	Kniewo – Warszkowo – Wielka Piaśnica – Puck	8,651	Z	0+000 – 8+651	C - stan ostrzegawczy
9	1442G	Celbowo – Brudzewo – Wejherowo	1,756	L	7+468 – 9+224	C - stan ostrzegawczy
10	1451G	Kniewo – DK nr 6 – Luzino – Łebno	27,277	Z	0+000 – 2+477	C - stan ostrzegawczy
					5+764 – 6+731	
11	1452G	Kochanowo – DK nr 6	2,715	L	1+362 – 2+715	C - stan ostrzegawczy

Razem: 47,319 km



Zadania realizowane na terenie Gminy Wejherowo



Utwardzenie drogi powiatowej nr 1400G Reda- Gniewowo na odcinku przez Gniewowo (ul. Spacerowa) na odcinku o długości ok. 0,9 km

Zakres prac obejmował w szczególności:

- wykonanie profilowania i zagęszczenia podłoża;
- wykonanie podbudowy z mieszanki niezwiązanej z kruszywem C90/3,
- wykonanie nawierzchni z płyt wielootworowych typu „YOMB”
- wykonanie 3 progów zwalniających płytowych z kostki betonowej,
- Wykonanie regulacji wysokościowej oraz wymianę nawierzchni w obrębie skrzyżowania wraz z pętlą autobusową,
- wykonanie poboczy wzdłuż przedmiotowego odcinka,
- oczyszczenie rowów i wycinka krzewów i zieleni kolidującej,
- wykonanie oznakowania pionowego.



Utwardzenie drogi powiatowej nr 1400G Reda- Gniewowo na odcinku przez Gniewowo (ul. Spacerowa) na odcinku o długości ok. 0,9 km

WYKONAWCA:

G.M.M. Marzena Gaffka,
Tyłowo-Dąbrowa 28, 84-106 Leśniewo

Termin realizacji: od dnia 14.08.2019 r. do dnia 12.11.2019 r.

Całkowity koszt realizacji zadania	949 811,13 zł
Udział Powiatu Wejherowskiego	474 905,57 zł
Udział Gminy Wejherowo	474 905,56 zł



Utwardzenie drogi powiatowej nr 1400G Reda- Gniewowo na odcinku przez Gniewowo (ul. Spacerowa) na odcinku o długości ok. 0,9 km



Utwardzenie drogi powiatowej nr 1400G Reda- Gniewowo na odcinku przez Gniewowo (ul. Spacerowa) na odcinku o długości ok. 0,9 km



Utwardzenie drogi powiatowej nr 1400G Reda- Gniewowo na odcinku przez Gniewowo (ul. Spacerowa) na odcinku o długości ok. 0,9 km



Rozbudowa drogi powiatowej nr 1404G Rumia-Łężyce-Gdynia (Aleja Parku Krajobrazowego) poprzez budowę chodnika oraz budowę oświetlenia na odcinku od km 3+428,92 do km 4+783,76 (etap I odcinek o długości ok. 700 m)

Zakres prac obejmował w szczególności:

- roboty przygotowawcze,
- roboty ziemne,
- budowę chodnika wraz z elementami odwodnienia,
- budowę sieci oświetlenia ulicznego,
- wykonanie oznakowania poziomego i pionowego oraz elementów bezpieczeństwa ruchu (bariery i balustrady),
- roboty wykończeniowe (profilowanie skarp, humusowanie i obsianie trawą)



Rozbudowa drogi powiatowej nr 1404G Rumia-Łężyce-Gdynia (Aleja Parku Krajobrazowego) poprzez budowę chodnika oraz budowę oświetlenia na odcinku od km 3+428,92 do km 4+783,76 (etap I odcinek o długości ok. 700 m)

WYKONAWCA:

G.M.M. Marzena Gaffka,
Tyłowo-Dąbrowa 28, 84-106 Leśniewo

Termin realizacji: od dnia 22.08.2019 r. do dnia 11.10.2019 r.

Całkowity koszt realizacji zadania	699 997,91 zł
Udział Powiatu Wejherowskiego	349 998,96 zł
Udział Gminy Wejherowo	349 998,95 zł



Rozbudowa drogi powiatowej nr 1404G Rumia-Łężyce-Gdynia (Aleja Parku Krajobrazowego) poprzez budowę chodnika oraz budowę oświetlenia na odcinku od km 3+428,92 do km 4+783,76 (etap I odcinek o długości ok. 700 m)



Rozbudowa drogi powiatowej nr 1404G Rumia-Łężyce-Gdynia (Aleja Parku Krajobrazowego) poprzez budowę chodnika oraz budowę oświetlenia na odcinku od km 3+428,92 do km 4+783,76 (etap I odcinek o długości ok. 700 m)



Rozbudowa drogi powiatowej nr 1404G Rumia-Łężyce-Gdynia (Aleja Parku Krajobrazowego) poprzez budowę chodnika oraz budowę oświetlenia na odcinku od km 3+428,92 do km 4+783,76 (etap I odcinek o długości ok. 700 m)



Rozbudowa drogi powiatowej nr 1404G Rumia-Łężyce-Gdynia (Aleja Parku Krajobrazowego) poprzez budowę chodnika oraz budowę oświetlenia na odcinku od km 3+428,92 do km 4+783,76 (etap I odcinek o długości ok. 700 m)



Budowa sygnalizacji świetlnej na przejściu dla pieszych droga powiatowa nr 1336G (ul. Wejherowska) w miejscowości Gowino (zaprojektuj i wybuduj)

Zakres prac obejmował w szczególności:

- opracowanie projektu branży inżynierii ruch oraz branży elektrycznej,
- montaż masztów niskich sygnalizacji świetlnej,
- montaż masztów wysokich sygnalizacji świetlnej,
- montaż sygnalizatorów, sterowników sygnalizacji świetlnej, przycisków dla pieszych,
- budowa kanalizacji kablowej,
- wykonanie oznakowania drogowego.



Budowa sygnalizacji świetlnej na przejściu dla pieszych droga powiatowa nr 1336G (ul. Wejherowska) w miejscowości Gowino (zaprojektuj i wybuduj)

WYKONAWCA:

**ELDRO BUDOWA Sp. z o.o.
ul. Letnicka 1, 80-536 Gdańsk**

Termin realizacji: od dnia 20.11.2019 r. do dnia 23.12.2019 r.

Całkowity koszt realizacji zadania: 115 866,00 zł
w tym 90 % ww. kwoty tj. 104 648,40 zł, płatne w 2019 r.
pozostałe 10% tj. 11 217,60 zł płatne w 2020 r.



Budowa sygnalizacji świetlnej na przejściu dla pieszych droga powiatowa nr 1336G (ul. Wejherowska) w miejscowości Gowino (zaprojektuj i wybuduj)



Budowa sygnalizacji świetlnej na przejściu dla pieszych droga powiatowa nr 1336G (ul. Wejherowska) w miejscowości Gowino (zaprojektuj i wybuduj)



Wykonanie awaryjnej naprawy zapadniętego przepustu pod drogą powiatową nr 1440G Kniewo – Wielka Piaśnica - Puck (Aleja Lipowa) w miejscowości Kniewo

Zakres prac obejmował w szczególności:

- rozbiórkę nawierzchni z mieszanki mineralno-bitumicznej,
- rozbiórkę rurociągu,
- umocnienie skarpy i dna kanałów,
- ułożenie nawierzchni z mieszanki mineralno-bitumicznej.

Wykonawca: **Przedsiębiorstwo Wodno-Melioracyjne
WODMEL Derra i Potrykus sp. j.
ul. Przemysłowa 31 A, 84-200 Wejherowo**

Termin realizacji: od dnia 12.08.2019 r. do dnia 23.08.2019 r.

Całkowity koszt realizacji zadania: 64 731,06 zł



Wykonanie awaryjnej naprawy zapadniętego przepustu pod drogą powiatową nr 1440G Kniewo – Wielka Piaśnica - Puck (Aleja Lipowa) w miejscowości Kniewo



Wykonanie awaryjnej naprawy zapadniętego przepustu pod drogą powiatową nr 1440G Kniewo – Wielka Piaśnica - Puck (Aleja Lipowa) w miejscowości Kniewo



**Zadania realizowane
na terenie
Powiatu Wejherowskiego**



Renowacja zabezpieczeń antykorozyjnych poręczy mostowych w ciągu dróg powiatowych miejskich i zamiejskich na terenie powiatu Wejherowskiego

Zakres prac obejmował w szczególności:

- oczyszczenie poręczy,
- usuwanie farby olejnej i rdzy z powierzchni metalowych,
- miniowanie farbą olejną do gruntowania,
- dwukrotne malowanie farbą ftalową nawierzchni.

Wykonawca: G.M.M Mirosław Gaffka,
ul. Tartaczna 28, 84-200 Wejherowo

Termin realizacji: od dnia 22.08.2019 r. do dnia 04.10.2019 r.

Całkowity koszt realizacji zadania: 79 551,20 zł



Renowacja zabezpieczeń antykorozyjnych poręczy mostowych w ciągu dróg powiatowych miejskich i zamiejskich na terenie powiatu Wejherowskiego



Wykonanie frezowania pni po ściętych drzewach przydrożnych w ilości 380 sztuk w pasach dróg powiatowych na terenie Powiatu Wejherowskiego

Wykonawca: „TEMPER” Bartosz Nowak
42-248 Przyrów, ul. Szkolna 46/4

Termin realizacji: od dnia 11.07.2019 r. do dnia 22.11.2019 r.

Całkowity koszt realizacji zadania: 82 080,00 zł



Wykonanie frezowania pni po ściętych drzewach przydrożnych w ilości 380 sztuk w pasach dróg powiatowych na terenie Powiatu Wejherowskiego



Bieżące utrzymanie dróg - odnowa oznakowania poziomego na drogach miejskich i zamiejskich Powiatu Wejherowskiego

Wykonanie zadania obejmowało odnowę oznakowania poziomego na drogach powiatowych:

1. zamiejskich – 51 443,21 m²
2. miejskich (miasto Wejherowo) – 9 109,71 m²

Wykonawca:

SAFEROAD Kabex Sp. z o.o.,
ul. Betoniarzy 32, 80-298 Gdańsk

Termin realizacji: 04.09.2019 r. – 30.09.2019 r.

01.07.2019 r. – 15.08.2019 r. – *zam. podobne*

Całkowity koszt realizacji zadania: 544 775,64 zł



Bieżące utrzymanie dróg - odnowa oznakowania poziomego na drogach miejskich i zamiejskich Powiatu Wejherowskiego



Bieżące utrzymanie dróg - odnowa oznakowania poziomego na drogach miejskich i zamiejskich Powiatu Wejherowskiego



Bieżące utrzymanie dróg - odnowa oznakowania poziomego na drogach miejskich i zamiejskich Powiatu Wejherowskiego



Bieżące utrzymanie dróg - odnowa oznakowania poziomego na drogach miejskich i zamiejskich Powiatu Wejherowskiego



Wykonanie ścinki poboczy na terenie Powiatu Wejherowskiego

Wykonawca: Zakład Usługowo-Handlowy
Damian Wojtkowiak Bożacin
ul. Ogrodowa 59, 63-700 Krotoszyn

Termin realizacji: od dnia 21.10.2019 r. do dnia 25.11.2019 r.

Wykonano ścinkę poboczy o powierzchni: 59 236 m²

Całkowity koszt realizacji zadania: 144 263,35 zł



Wykonanie ścinki poboczcy na terenie Powiatu Wejherowskiego



Roboty utrzymaniowe w 2019 r. poniżej kwoty 20 000,00 zł

W ramach robót utrzymaniowych wykonano następujące zadania:

1. Naprawa zapadniętych chodników.
2. Wykonanie i ustawienie uszkodzonych barier mostowych.
3. Naprawa przepustów mostowych.
4. Naprawa poboczy.
5. Oczyszczanie wpustów, uregulowanie spływu wody, naprawę cieków podkrawężnikowych.
6. Regulacja wysokościową przejść dla pieszych.
7. Naprawa słupów oświetleniowych.
8. Remont chodników.

Ogólny koszt robót wynosi: 169 132,53 zł



Zestawienie kosztów remontów częściowych nawierzchni dróg powiatowych

Drogi miejskie – 237 400,00 zł

Drogi zamiejskie:

- Remont w pełnym zakresie – 1 028 400,00 zł
- Remont w niepełnym zakresie – 200 892,83 zł

Ogólny koszt wynosi: 1 466 692, 83 zł



Zestawienie kosztów bieżącego utrzymania dróg powiatowych

Koszt utrzymania czystości i zieleni w mieście:

- utrzymanie czystości - **120 080,00 zł**
- pielęgnacja zieleni - **131 544,00 zł**

Koszt nasadzeń zastępczych:

- drogi zamiejskie - **34 814,02 zł**
- drogi miejskie - **6 350,40 zł**

Koszt koszenia poboczy na drogach powiatowych zamiejskich
wynosił: **93 543,12 zł**

Koszt pozimowego oczyszczania dróg powiatowych
wynosił: **246 460,00 zł**

Ogólny koszt wynosił – 2 268 616,90 zł



Inwestycje dofinansowywane przez Powiat Wejherowski realizowane przez Gminy



1. Budowa chodnika przy Osiedlu Kaszubskim
w Gniewinie na odcinku 300 m

Inwestycję zrealizowała Gmina Gniewino.

**Powiat Wejherowski udzielił dotacji
w wysokości 150 000,00 zł.**

2. Rozbudowa drogi powiatowej nr 1405G Szemud –
Karczemki na odcinku Szemud – Kamień (odcinek od km
0+000 do km 0+436 oraz od km 1+380 do km 1+908)

Inwestycję zrealizowała Gmina Szemud.

**Powiat Wejherowski udzielił dotacji
w wysokości 735 000,00 zł.**



Długości wybudowanych, przebudowywanych, remontowanych odcinków dróg powiatowych

1. Remont drogi powiatowej nr 1322G Kisewo - Żelazno -DW 213 od skrzyżowania z droga powiatową nr 1458G do miejscowości Świchowo - 650 m
2. Przebudowa drogi powiatowej nr 1322G Kisewo - Żelazno - DW 213 na odcinku przez miejscowość Świchowo – 516 m
3. Przebudowa drogi powiatowej nr 1405G poprzez budowę chodnika oraz zatok autobusowych w granicach istniejącego pasa drogowego w m. miejscowości Kielno – 160 m
4. Remont drogi 1405G Szemud - Karczemki w m. Kielno – 200 m
5. Utwardzenie drogi powiatowej nr 1400G Reda - Gniewowo na odcinku przez miejscowość Gniewowo (ul. Spacerowa) o dł. ok. 0,9 km – 900 m
6. Rozbudowa drogi powiatowej nr 1479G ul. Przemysłowa na odcinku od ul. Granicznej do ul. Wierzbowej w Wejherowie – 849 m
7. Rozbudowa skrzyżowania dróg powiatowych nr 1487G oraz 1488G w Wejherowie na terenie Gminy Miasta Wejherowo (skrzyżowanie ulic 12 Marca i Sikorskiego) - 403 m
8. Rozbudowa drogi powiatowej nr 1420G Godętowo - Nawcz - Tłuczewo na odcinku Nawcz – Osiek - 3356 m

SUMA: 7 034 m



Długości odcinków wybudowanych, przebudowywanych, remontowanych chodników przy drogach powiatowych

1. Przebudowa drogi powiatowej nr 1438G Żelazno - Mierzyno - Kostkowo - Bolszewo poprzez budowę chodnika w miejscowości Słajkowo - 400 m
2. Przebudowa drogi powiatowej nr 1322G Kisewo - Żelazno - DW 213 na odcinku przez miejscowość Świchowo – 480 m
3. Przebudowa drogi powiatowej nr 1405G poprzez budowę chodnika oraz zatok autobusowych w granicach istniejącego pasa drogowego w m. miejscowości Kielno – 420 m
4. Rozbudowa drogi powiatowej nr 1404G Rumia - Łężyce - Gdynia poprzez budowę chodnika oraz budowę oświetlenia na odcinku od km 3+428,92 do km 4+ 783,76 – 700 m
5. Budowa chodnika przy Osiedlu Kaszubskim w Gniewinie na odcinku – 300 m
6. Budowa chodnika przy drodze powiatowej nr 1451G Kniewo - Luzino - Łebno na odcinku Luzino – Barłomino – 1022 m
7. Rozbudowa drogi powiatowej nr 1479G ul. Przemysłowa na odcinku od ul. Granicznej do ul. Wierzbowej w Wejherowie – 942 m
8. Rozbudowa skrzyżowania dróg powiatowych nr 1487G oraz 1488G w Wejherowie na terenie Gminy Miasta Wejherowo (skrzyżowanie ulic 12 Marca i Sikorskiego) - 526 m
9. Remont nawierzchni chodnika w ciągu drogi nr 1480G - ul. Graniczna w miejscowości Wejherowo – 60 m
10. Rozbudowa drogi powiatowej nr 1420G Godętowo - Nawcz - Tłuczewo na odcinku Nawcz – Osiek – 535 m

SUMA: 5385 m



Łączny koszt realizacji inwestycji

Łączny Koszt Inwestycji:

- **20 058 858,69 zł**

Udział Powiatu Wejherowskiego:

- **9 129 791,00 zł**

Udział Gmin:

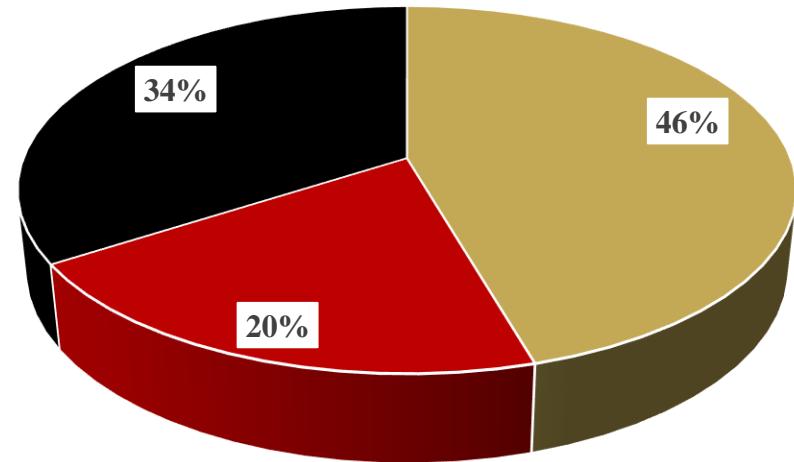
- **4 088 693,69 zł**

Źródła zewnętrzne (dofinansowania):

Fundusz Dróg Samorządowych,
Rezerwa subwencji ogólnej,
Programu Rozwoju Obszarów Wiejskich

- **6 840 374,00 zł**

Źródła finansowania inwestycji
drogowych



- Udział Powiatu Wejherowskiego
- Udział Gmin
- Źródła zewnętrzne (dofinansowania)

Dotacje udzielone przez Powiat Wejherowski
na zadania realizowane przez Gminy: 885 000,00 zł



Dziękuję za uwagę.

