

Gdańsk, dnia 29.03.2022r.

U S Ł U G I G E O D E Z Y J N E
Marcin Świąder
80-180 GDAŃSK ul. Orłąt Lwowskich 74
REGON 220788644 NIP 7441069993
tel. 607403507 e-mail: mswiader1@o2.pl

ID zgłoszenia: GD.6640.1767.2022

Starosta Wejherowski
ul. 3 Maja 4
84 – 200 Wejherowo

Wniosek

**o zamieszczenie na stronach internetowych Biuletynu Informacji Publicznej
oraz na tablicy ogłoszeń zawiadomienia:**

- o czynnościach ustalenia przebiegu granic działek ewidencyjnych
- o czynnościach wznowienia znaków granicznych
- o czynnościach wyznaczenia punktów granicznych

wykonywanych w ramach pracy geodezyjnej zgłoszonej po numerem: **GD.6640.1767.2022**

Na podstawie zgłoszenia pracy geodezyjnej w Powiatowym Ośrodku Dokumentacji Geodezyjnej i Kartograficznej w Wejherowie prowadzę czynności: **ustalenia przebiegu granic działek ewidencyjnych, wznowienia znaków granicznych, wyznaczenia punktów granicznych** określających granice działki ewidencyjnej podlegającej podziałowi:

- **działka nr 281**, położona w miejscowości **Będargowo**, gmina **Szemud**, powiat **wejherowski**, obręb ewidencyjny: **0001, Będargowo**, jednostka ewidencyjna: **221509_2, Szemud**.

W toku pracy geodezyjnej ustaliłem, że nie są znane adresy zameldowania na pobyt stały właścicieli działki sąsiedniej tj. **działka nr 283/3**, położonej w miejscowości **Będargowo**, gmina **Szemud**, powiat **wejherowski**, obręb ewidencyjny: **0001, Będargowo**, jednostka ewidencyjna: **221509_2, Szemud**.

Według danych ewidencji gruntów i budynków właścicielami są: Miotk Józef, Miotk Waclaw, Miotk Stanisław, Miotk Klemens.

Wyżej wymienione osoby winny zostać zawiadomiona o czynnościach: **ustalenia przebiegu granic działek ewidencyjnych, wznowienia znaków granicznych, wyznaczenia punktów granicznych.**


Podstawa prawna wniosku:

- art. 39 ust. 3 ustawy z dnia 17 maja 1989r. prawo geodezyjne i kartograficzne (Dz. U. 2021, poz. 1990),
- § 32 ust. 7 Rozporządzenie Ministra Rozwoju, Pracy i Technologii z dnia 27 lipca 2021r. w sprawie ewidencji gruntów i budynków (Dz. U. 2021, poz. 1390)

W związku z powyższym **wnoszę o** zawiadomienie wyżej wymienionych osób (właścicieli działki nr 283/3) o:

- o czynnościach **ustalenia przebiegu granic działek ewidencyjnych**
- o czynnościach **wznowienia znaków granicznych**
- o czynnościach **wyznaczenia punktów granicznych**

w sposób określony w § 32 ust. 7 rozporządzenia Ministra Rozwoju, Pracy i Technologii z dnia 27 lipca 2021r. w sprawie ewidencji gruntów i budynków (Dz. U. 2021, poz. 1390) tj. poprzez o zamieszczenie na stronach internetowych Biuletynu Informacji Publicznej oraz na tablicy ogłoszeń starostwa powiatowego.


GEODETA SPRAWNIONY
inż. Marcin Świąder
nr upr. GUGiK 20315

Załączniki:

1. zawiadomienie dla Pana Miotk Józef z dnia 29.03.2022r.
2. zawiadomienie dla Pana Miotk Wacław z dnia 29.03.2022r.
3. zawiadomienie dla Pana Miotk Stanisław z dnia 29.03.2022r.
4. zawiadomienie dla Pana Miotk Klemens z dnia 29.03.2022r.

Otrzymują:

1. Starostwo Powiatowe w Wejherowie, ul. 3 Maja 4, 84 – 200 Wejherowo
e – mail: odgk.jc@powiat.wejherowo.pl
2. a/a

U S Ł U G I G E O D E Z Y J N E
Marcin Świąder
80-180 GDAŃSK ul. Orłąt Lwowskich 74
REGON 220788644 NIP 7441069993
tel. 607403507 e-mail: mswiader1@o2.pl

ID zgłoszenia: GD.6640.1767.2022

**Pan Miotk Józef
Będargowo**

ZAWIADOMIENIE

- o czynnościach ustalenia przebiegu granic działek ewidencyjnych
- o czynnościach wznowienia znaków granicznych
- o czynnościach wyznaczenia punktów granicznych

Na podstawie:

- § 32 ust. 1 rozporządzenia Ministra Rozwoju, Pracy i Technologii z dnia 27 lipca 2021r. w sprawie ewidencji gruntów i budynków (Dz. U. 2021, poz. 1390)
- art. 39 ust. 3, ust 5 ustawy z dnia 17 maja 1989 r. Prawo geodezyjne i kartograficzne (Dz. U. 2021, poz. 1990)

zawiadamiam, że w dniu 10 maja 2022r. (wtorek) o godzinie 11.00 w miejscowości **Będargowo**, gmina **Szemud**, powiat **wejherowski** zostaną przeprowadzone czynności ustalenia przebiegu granic działek ewidencyjnych, czynności wznowienia znaków granicznych nieruchomości oraz czynności wyznaczenia punktów granicznych nieruchomości oznaczonej w ewidencji gruntów i budynków jako działka numer:

- **działka nr 281**, położona w miejscowości **Będargowo**, gmina **Szemud**, powiat **wejherowski**, obręb ewidencyjny: **0001, Będargowo**, jednostka ewidencyjna: **221509_2, Szemud**.


Działka sąsiednia: dz. nr 283/3, położona w miejscowości **Będargowo**, gmina **Szemud**, powiat **wejherowski**, obręb ewidencyjny: **0001, Będargowo**, jednostka ewidencyjna: **221509_2, Szemud**.

Miejsce spotkania: miejscowość Będargowo, spotkanie przy ulicy Grodzisko, na wysokości budynku nr 11.

Proszę o udział w wymienionych czynnościach jako stronę zainteresowaną.


Pouczenie zamieszczono na stronie nr 2/2 niniejszego zawiadomienia.

Telefon kontaktowy do geodety uprawnionego inż. Marcina Świąder: 607 403 507 .

GEODETA UPRAWNIONY

inż. Marcin Świąder
nr upr. GUGiK 20315

Pouczenie:

1. Podmioty winny posiadać dokument umożliwiający ustalenie tożsamości osoby biorącej udział w czynnościach.
2. W imieniu osób nieobecnych mogą występować pisemnie upoważnieni pełnomocnicy.
3. Udział w czynnościach ustalenia przebiegu działek ewidencyjnych leży w interesie podmiotu oraz nieusprawiedliwione niewzięcie w nich udziału nie będzie stanowić przeszkody do ich przeprowadzenia (§ 32 ust. 2 pkt 3 rozporządzenia Ministra Rozwoju, Pracy i Technologii z dnia 27 lipca 2021r. w sprawie ewidencji gruntów i budynków (Dz. U. 2021, poz. 1390))
4. Nieusprawiedliwione niestawiennictwo stron nie wstrzymuje czynności geodety - art. 32 ust. 3 ustawy z dnia 17 maja 1989r. Prawo geodezyjne i kartograficzne (Dz. U. 2021, poz. 1990).
5. Z czynności ustalenia przebiegu granic działek ewidencyjnych zostanie sporządzony protokół.
6. Z czynności wznowienia znaków granicznych zostanie sporządzony protokół.
7. Z czynności wyznaczenia punktów granicznych zostanie sporządzony protokół.


GEODETA SPRAWNIONY
inż. Marcin Świąder
nr upr. GUGiK 20315

U S Ł U G I G E O D E Z Y J N E
Marcin Świąder
80-180 GDAŃSK ul. Orłąt Lwowskich 74
REGON 220788644 NIP 7441069993
tel. 607403507 e-mail: mswiader1@o2.pl

ID zgłoszenia: GD.6640.1767.2022

**Pan Miotk Waclaw
Będargowo**

ZAWIADOMIENIE

- o czynnościach ustalenia przebiegu granic działek ewidencyjnych
- o czynnościach wznowienia znaków granicznych
- o czynnościach wyznaczenia punktów granicznych

Na podstawie:

- § 32 ust. 1 rozporządzenia Ministra Rozwoju, Pracy i Technologii z dnia 27 lipca 2021r. w sprawie ewidencji gruntów i budynków (Dz. U. 2021, poz. 1390)
- art. 39 ust. 3, ust 5 ustawy z dnia 17 maja 1989 r. Prawo geodezyjne i kartograficzne (Dz. U. 2021, poz. 1990)

zawiadamiam, że w dniu 10 maja 2022r. (wtorek) o godzinie 11.00 w miejscowości **Będargowo**, gmina **Szemud**, powiat **wejherowski** zostaną przeprowadzone czynności ustalenia przebiegu granic działek ewidencyjnych, czynności wznowienia znaków granicznych nieruchomości oraz czynności wyznaczenia punktów granicznych nieruchomości oznaczonej w ewidencji gruntów i budynków jako działka numer:

- **działka nr 281**, położona w miejscowości **Będargowo**, gmina **Szemud**, powiat **wejherowski**, obręb ewidencyjny: **0001, Będargowo**, jednostka ewidencyjna: **221509_2, Szemud**.


Działka sąsiednia: dz. nr 283/3, położona w miejscowości **Będargowo**, gmina **Szemud**, powiat **wejherowski**, obręb ewidencyjny: **0001, Będargowo**, jednostka ewidencyjna: **221509_2, Szemud**.

Miejsce spotkania: miejscowość Będargowo, spotkanie przy ulicy Grodzisko, na wysokości budynku nr 11.

Proszę o udział w wymienionych czynnościach jako stronę zainteresowaną.


Pouczenie zamieszczono na stronie nr 2/2 niniejszego zawiadomienia.

Telefon kontaktowy do geodety uprawnionego inż. Marcina Świąder: 607 403 507 .

GEODETA UPRAWNIONY

inż. Marcin Świąder
nr upr. GUGiK 20315

Pouczenie:

1. Podmioty winny posiadać dokument umożliwiający ustalenie tożsamości osoby biorącej udział w czynnościach.
2. W imieniu osób nieobecnych mogą występować pisemnie upoważnieni pełnomocnicy.
3. Udział w czynnościach ustalenia przebiegu działek ewidencyjnych leży w interesie podmiotu oraz nieusprawiedliwione niewzięcie w nich udziału nie będzie stanowić przeszkody do ich przeprowadzenia (§ 32 ust. 2 pkt 3 rozporządzenia Ministra Rozwoju, Pracy i Technologii z dnia 27 lipca 2021r. w sprawie ewidencji gruntów i budynków (Dz. U. 2021, poz. 1390))
4. Nieusprawiedliwione niestawiennictwo stron nie wstrzymuje czynności geodety - art. 32 ust. 3 ustawy z dnia 17 maja 1989r. Prawo geodezyjne i kartograficzne (Dz. U. 2021, poz. 1990).
5. Z czynności ustalenia przebiegu granic działek ewidencyjnych zostanie sporządzony protokół.
6. Z czynności wznowienia znaków granicznych zostanie sporządzony protokół.
7. Z czynności wyznaczenia punktów granicznych zostanie sporządzony protokół.


GEODETA SPRAWNIONY
inż. Marcin Świąder
nr upr. GUGiK 20315

U S Ł U G I G E O D E Z Y J N E
Marcin Świąder
80-180 GDAŃSK ul. Orłąt Lwowskich 74
REGON 220788644 NIP 7441069993
tel. 607403507 e-mail: mswiader1@o2.pl

ID zgłoszenia: GD.6640.1767.2022

**Pan Miotk Stanisław
Będargowo**

ZAWIADOMIENIE

- o czynnościach ustalenia przebiegu granic działek ewidencyjnych
- o czynnościach wznowienia znaków granicznych
- o czynnościach wyznaczenia punktów granicznych

Na podstawie:

- § 32 ust. 1 rozporządzenia Ministra Rozwoju, Pracy i Technologii z dnia 27 lipca 2021r. w sprawie ewidencji gruntów i budynków (Dz. U. 2021, poz. 1390)
- art. 39 ust. 3, ust 5 ustawy z dnia 17 maja 1989 r. Prawo geodezyjne i kartograficzne (Dz. U. 2021, poz. 1990)

zawiadamiam, że w dniu 10 maja 2022r. (wtorek) o godzinie 11.00 w miejscowości **Będargowo**, gmina **Szemud**, powiat **wejherowski** zostaną przeprowadzone czynności ustalenia przebiegu granic działek ewidencyjnych, czynności wznowienia znaków granicznych nieruchomości oraz czynności wyznaczenia punktów granicznych nieruchomości oznaczonej w ewidencji gruntów i budynków jako działka numer:

- **działka nr 281**, położona w miejscowości **Będargowo**, gmina **Szemud**, powiat **wejherowski**, obręb ewidencyjny: **0001, Będargowo**, jednostka ewidencyjna: **221509_2, Szemud**.


Działka sąsiednia: dz. nr 283/3, położona w miejscowości **Będargowo**, gmina **Szemud**, powiat **wejherowski**, obręb ewidencyjny: **0001, Będargowo**, jednostka ewidencyjna: **221509_2, Szemud**.

Miejsce spotkania: miejscowość Będargowo, spotkanie przy ulicy Grodzisko, na wysokości budynku nr 11.

Proszę o udział w wymienionych czynnościach jako stronę zainteresowaną.


Pouczenie zamieszczono na stronie nr 2/2 niniejszego zawiadomienia.

Telefon kontaktowy do geodety uprawnionego inż. Marcina Świąder: 607 403 507 .

GEODETA UPRAWNIONY

inż. Marcin Świąder
nr upr. GUGiK 20315

Pouczenie:

1. Podmioty winny posiadać dokument umożliwiający ustalenie tożsamości osoby biorącej udział w czynnościach.
2. W imieniu osób nieobecnych mogą występować pisemnie upoważnieni pełnomocnicy.
3. Udział w czynnościach ustalenia przebiegu działek ewidencyjnych leży w interesie podmiotu oraz nieusprawiedliwione niewzięcie w nich udziału nie będzie stanowić przeszkody do ich przeprowadzenia (§ 32 ust. 2 pkt 3 rozporządzenia Ministra Rozwoju, Pracy i Technologii z dnia 27 lipca 2021r. w sprawie ewidencji gruntów i budynków (Dz. U. 2021, poz. 1390))
4. Nieusprawiedliwione niestawiennictwo stron nie wstrzymuje czynności geodety - art. 32 ust. 3 ustawy z dnia 17 maja 1989r. Prawo geodezyjne i kartograficzne (Dz. U. 2021, poz. 1990).
5. Z czynności ustalenia przebiegu granic działek ewidencyjnych zostanie sporządzony protokół.
6. Z czynności wznowienia znaków granicznych zostanie sporządzony protokół.
7. Z czynności wyznaczenia punktów granicznych zostanie sporządzony protokół.


GEODETA SPRAWNIONY
inż. Marcin Świąder
nr upr. GUGiK 20315

U S Ł U G I G E O D E Z Y J N E
Marcin Świąder
80-180 GDAŃSK ul. Orłąt Lwowskich 74
REGON 220788644 NIP 7441069993
tel. 607403507 e-mail: mswiader1@o2.pl

ID zgłoszenia: GD.6640.1767.2022

**Pan Miotk Klemens
Będargowo**

ZAWIADOMIENIE

- o czynnościach ustalenia przebiegu granic działek ewidencyjnych
- o czynnościach wznowienia znaków granicznych
- o czynnościach wyznaczenia punktów granicznych

Na podstawie:

- § 32 ust. 1 rozporządzenia Ministra Rozwoju, Pracy i Technologii z dnia 27 lipca 2021r. w sprawie ewidencji gruntów i budynków (Dz. U. 2021, poz. 1390)
- art. 39 ust. 3, ust 5 ustawy z dnia 17 maja 1989 r. Prawo geodezyjne i kartograficzne (Dz. U. 2021, poz. 1990)

zawiadamiam, że w dniu 10 maja 2022r. (wtorek) o godzinie 11.00 w miejscowości **Będargowo**, gmina **Szemud**, powiat **wejherowski** zostaną przeprowadzone czynności ustalenia przebiegu granic działek ewidencyjnych, czynności wznowienia znaków granicznych nieruchomości oraz czynności wyznaczenia punktów granicznych nieruchomości oznaczonej w ewidencji gruntów i budynków jako działka numer:

- **działka nr 281**, położona w miejscowości **Będargowo**, gmina **Szemud**, powiat **wejherowski**, obręb ewidencyjny: **0001, Będargowo**, jednostka ewidencyjna: **221509_2, Szemud**.


Działka sąsiednia: dz. nr 283/3, położona w miejscowości **Będargowo**, gmina **Szemud**, powiat **wejherowski**, obręb ewidencyjny: **0001, Będargowo**, jednostka ewidencyjna: **221509_2, Szemud**.

Miejsce spotkania: miejscowość Będargowo, spotkanie przy ulicy Grodzisko, na wysokości budynku nr 11.

Proszę o udział w wymienionych czynnościach jako stroną zainteresowaną.


Pouczenie zamieszczono na stronie nr 2/2 niniejszego zawiadomienia.

Telefon kontaktowy do geodety uprawnionego inż. Marcina Świąder: 607 403 507 .

GEODETA UPRAWNIONY

inż. Marcin Świąder
nr upr. GUGiK 20315

Pouczenie:

1. Podmioty winny posiadać dokument umożliwiający ustalenie tożsamości osoby biorącej udział w czynnościach.
2. W imieniu osób nieobecnych mogą występować pisemnie upoważnieni pełnomocnicy.
3. Udział w czynnościach ustalenia przebiegu działek ewidencyjnych leży w interesie podmiotu oraz nieusprawiedliwione niewzięcie w nich udziału nie będzie stanowić przeszkody do ich przeprowadzenia (§ 32 ust. 2 pkt 3 rozporządzenia Ministra Rozwoju, Pracy i Technologii z dnia 27 lipca 2021r. w sprawie ewidencji gruntów i budynków (Dz. U. 2021, poz. 1390))
4. Nieusprawiedliwione niestawiennictwo stron nie wstrzymuje czynności geodety - art. 32 ust. 3 ustawy z dnia 17 maja 1989r. Prawo geodezyjne i kartograficzne (Dz. U. 2021, poz. 1990).
5. Z czynności ustalenia przebiegu granic działek ewidencyjnych zostanie sporządzony protokół.
6. Z czynności wznowienia znaków granicznych zostanie sporządzony protokół.
7. Z czynności wyznaczenia punktów granicznych zostanie sporządzony protokół.


GEODETA SPRAWNIONY
inż. Marcin Świąder
nr upr. GUGiK 20315